

Приложение № 3  
к постановлению Главы муниципального образования  
Ирафский район Республики Северная Осетия-Алания  
от «26» 12 2023 г. № 1043

<b>ГРАФИЧЕСКОЕ ОПИСАНИЕ</b> местоположения границ населенных пунктов, территориальных зон, особо охраняемых природных территорий, зон с особыми условиями использования территории		
Газопровод межпоселковый от с.Дзинага до с. Ком Арт Ирафского района Республики Северная Осетия-Алания		
(наименование объекта, местоположение границ которого описано (далее - объект))		
<b>Раздел 1</b>		
<b>Сведения об объекте</b>		
№ п/п	Характеристики объекта	Описание характеристик
1	2	3
1.	Местоположение объекта	Республика Северная Осетия - Алания, район Ирафский
2.	Площадь объекта +/- величина погрешности определения площади (Р +/- Дельта Р)	133700 +/- 1481 м <sup>2</sup>
3.	Иные характеристики объекта	Публичный сервитут в отношении земель и земельных участков в целях строительства и эксплуатации линейного объекта «Газопровод межпоселковый от с.Дзинага до с. Ком Арт Ирафского района Республики Северная Осетия-Алания» сроком на 10 лет в пользу общества с ограниченной ответственностью «Газпром газификация» (ОГРН 1217800107744, ИНН 7813655197, юридический и фактический адрес: 194044, г. Санкт-Петербург, вн.тер.г. Муниципальный округ Сампсониевское, пр-кт Большой Сампсониевский, д.60, литера А. Телефон: +7 (812) 613-33-00. Электронная почта: info@eoggazprom.ru).

## Раздел 2

### Сведения о местоположении границ объекта

1. Система координат МСК-15, зона 1

2. Сведения о характерных точках границ объекта

Обозначение характерных точек границ	Координаты, м		Метод определения координат характерной точки	Средняя квадратическая погрешность положения характерной точки (M <sub>t</sub> ), м	Описание обозначения точки на местности (при наличии)
	X	Y			
1	2	3	4	5	6
1	48347.98	260980.97	Аналитический метод	0.10	Закрепление отсутствует
2	48344.95	260991.39	Аналитический метод	0.10	Закрепление отсутствует
3	48289.78	260976.13	Аналитический метод	0.10	Закрепление отсутствует
4	48279.46	260972.39	Аналитический метод	0.10	Закрепление отсутствует
5	48265.84	260966.08	Аналитический метод	0.10	Закрепление отсутствует
6	48216.71	260938.91	Аналитический метод	0.10	Закрепление отсутствует
7	48204.23	260931.28	Аналитический метод	0.10	Закрепление отсутствует
8	48181.43	260912.82	Аналитический метод	0.10	Закрепление отсутствует
9	48157.01	260889.00	Аналитический метод	0.10	Закрепление отсутствует
10	48129.78	260857.28	Аналитический метод	0.10	Закрепление отсутствует
11	48120.08	260836.64	Аналитический метод	0.10	Закрепление отсутствует
12	48107.87	260816.24	Аналитический метод	0.10	Закрепление отсутствует
13	48085.76	260789.06	Аналитический метод	0.10	Закрепление отсутствует
14	48054.13	260738.07	Аналитический метод	0.10	Закрепление отсутствует
15	48027.77	260703.09	Аналитический метод	0.10	Закрепление отсутствует
16	47996.06	260651.22	Аналитический метод	0.10	Закрепление отсутствует
17	47966.63	260624.63	Аналитический метод	0.10	Закрепление отсутствует
18	47946.63	260597.14	Аналитический метод	0.10	Закрепление отсутствует
19	47931.32	260580.96	Аналитический метод	0.10	Закрепление отсутствует
20	47920.12	260571.62	Аналитический метод	0.10	Закрепление отсутствует
21	47909.62	260564.06	Аналитический метод	0.10	Закрепление отсутствует
22	47876.18	260538.87	Аналитический метод	0.10	Закрепление отсутствует



## 2. Сведения о характерных точках границ объекта

Обозначение характерных точек границ	Координаты, м		Метод определения координат характерной точки	Средняя квадратическая погрешность положения характерной точки (M <sub>t</sub> ), м	Описание обозначения точки на местности (при наличии)
	X	Y			
1	2	3	4	5	6
23	47849.50	260515.94	Аналитический метод	0.10	Закрепление отсутствует
24	47829.80	260501.01	Аналитический метод	0.10	Закрепление отсутствует
25	47803.08	260476.87	Аналитический метод	0.10	Закрепление отсутствует
26	47715.12	260424.91	Аналитический метод	0.10	Закрепление отсутствует
27	47619.20	260367.52	Аналитический метод	0.10	Закрепление отсутствует
28	47545.62	260322.77	Аналитический метод	0.10	Закрепление отсутствует
29	47500.11	260290.79	Аналитический метод	0.10	Закрепление отсутствует
30	47453.21	260258.14	Аналитический метод	0.10	Закрепление отсутствует
31	47433.08	260246.90	Аналитический метод	0.10	Закрепление отсутствует
32	47342.11	260171.02	Аналитический метод	0.10	Закрепление отсутствует
33	47343.26	260182.13	Аналитический метод	0.10	Закрепление отсутствует
34	47317.30	260161.00	Аналитический метод	0.10	Закрепление отсутствует
35	47295.42	260144.42	Аналитический метод	0.10	Закрепление отсутствует
36	47260.22	260116.41	Аналитический метод	0.10	Закрепление отсутствует
37	47245.83	260103.98	Аналитический метод	0.10	Закрепление отсутствует
38	47222.08	260077.59	Аналитический метод	0.10	Закрепление отсутствует
39	47205.66	260062.97	Аналитический метод	0.10	Закрепление отсутствует
40	47194.04	260054.53	Аналитический метод	0.10	Закрепление отсутствует
41	47183.51	260048.31	Аналитический метод	0.10	Закрепление отсутствует
42	47174.14	260041.30	Аналитический метод	0.10	Закрепление отсутствует
43	47171.54	260039.93	Аналитический метод	0.10	Закрепление отсутствует
44	47161.07	260025.76	Аналитический метод	0.10	Закрепление отсутствует
45	47151.43	260010.51	Аналитический метод	0.10	Закрепление отсутствует
46	47143.96	259999.67	Аналитический метод	0.10	Закрепление отсутствует
47	47139.54	259994.08	Аналитический метод	0.10	Закрепление отсутствует

## 2. Сведения о характерных точках границ объекта

Обозначение характерных точек границ	Координаты, м		Метод определения координат характерной точки	Средняя квадратическая погрешность положения характерной точки (M <sub>t</sub> ), м	Описание обозначения точки на местности (при наличии)
	X	Y			
1	2	3	4	5	6
48	47134.66	259990.52	Аналитический метод	0.10	Закрепление отсутствует
49	47122.34	259979.45	Аналитический метод	0.10	Закрепление отсутствует
50	47111.81	259972.13	Аналитический метод	0.10	Закрепление отсутствует
51	47092.25	259958.53	Аналитический метод	0.10	Закрепление отсутствует
52	47058.89	259933.46	Аналитический метод	0.10	Закрепление отсутствует
53	47045.01	259924.14	Аналитический метод	0.10	Закрепление отсутствует
54	47031.25	259910.48	Аналитический метод	0.10	Закрепление отсутствует
55	47029.66	259911.91	Аналитический метод	0.10	Закрепление отсутствует
56	47027.61	259913.73	Аналитический метод	0.10	Закрепление отсутствует
57	47023.21	259908.81	Аналитический метод	0.10	Закрепление отсутствует
58	47009.12	259885.66	Аналитический метод	0.10	Закрепление отсутствует
59	46983.26	259837.67	Аналитический метод	0.10	Закрепление отсутствует
60	46947.60	259796.84	Аналитический метод	0.10	Закрепление отсутствует
61	46895.64	259755.40	Аналитический метод	0.10	Закрепление отсутствует
62	46866.13	259721.67	Аналитический метод	0.10	Закрепление отсутствует
63	46850.22	259700.19	Аналитический метод	0.10	Закрепление отсутствует
64	46840.17	259677.08	Аналитический метод	0.10	Закрепление отсутствует
65	46842.61	259676.18	Аналитический метод	0.10	Закрепление отсутствует
66	46847.42	259674.42	Аналитический метод	0.10	Закрепление отсутствует
67	46846.68	259672.19	Аналитический метод	0.10	Закрепление отсутствует
68	46843.34	259656.19	Аналитический метод	0.10	Закрепление отсутствует
69	46842.85	259632.75	Аналитический метод	0.10	Закрепление отсутствует
70	46848.31	259565.14	Аналитический метод	0.10	Закрепление отсутствует
71	46860.13	259478.50	Аналитический метод	0.10	Закрепление отсутствует
72	46860.84	259449.62	Аналитический метод	0.10	Закрепление отсутствует

## 2. Сведения о характерных точках границ объекта

Обозначение характерных точек границ	Координаты, м		Метод определения координат характерной точки	Средняя квадратическая погрешность положения характерной точки (M <sub>t</sub> ), м	Описание обозначения точки на местности (при наличии)
	X	Y			
1	2	3	4	5	6
73	46857.32	259438.45	Аналитический метод	0.10	Закрепление отсутствует
74	46863.19	259375.74	Аналитический метод	0.10	Закрепление отсутствует
75	46863.37	259338.36	Аналитический метод	0.10	Закрепление отсутствует
76	46862.26	259321.87	Аналитический метод	0.10	Закрепление отсутствует
77	46853.60	259255.89	Аналитический метод	0.10	Закрепление отсутствует
78	46845.98	259223.33	Аналитический метод	0.10	Закрепление отсутствует
79	46830.79	259168.83	Аналитический метод	0.10	Закрепление отсутствует
80	46825.42	259170.41	Аналитический метод	0.10	Закрепление отсутствует
81	46810.75	259120.35	Аналитический метод	0.10	Закрепление отсутствует
82	46807.55	259117.16	Аналитический метод	0.10	Закрепление отсутствует
83	46797.51	259107.11	Аналитический метод	0.10	Закрепление отсутствует
84	46790.67	259089.27	Аналитический метод	0.10	Закрепление отсутствует
85	46782.38	259059.71	Аналитический метод	0.10	Закрепление отсутствует
86	46760.11	258998.32	Аналитический метод	0.10	Закрепление отсутствует
87	46758.55	258994.01	Аналитический метод	0.10	Закрепление отсутствует
88	46758.40	258992.37	Аналитический метод	0.10	Закрепление отсутствует
89	46750.92	258987.73	Аналитический метод	0.10	Закрепление отсутствует
90	46740.59	258981.34	Аналитический метод	0.10	Закрепление отсутствует
91	46734.15	258977.34	Аналитический метод	0.10	Закрепление отсутствует
92	46722.64	258967.97	Аналитический метод	0.10	Закрепление отсутствует
93	46720.77	258966.45	Аналитический метод	0.10	Закрепление отсутствует
94	46718.77	258964.82	Аналитический метод	0.10	Закрепление отсутствует
95	46712.71	258959.89	Аналитический метод	0.10	Закрепление отсутствует
96	46712.13	258951.31	Аналитический метод	0.10	Закрепление отсутствует
97	46711.82	258946.77	Аналитический метод	0.10	Закрепление отсутствует

## 2. Сведения о характерных точках границ объекта

Обозначение характерных точек границ	Координаты, м		Метод определения координат характерной точки	Средняя квадратическая погрешность положения характерной точки (M <sub>t</sub> ), м	Описание обозначения точки на местности (при наличии)
	X	Y			
1	2	3	4	5	6
98	46712.69	258944.27	Аналитический метод	0.10	Закрепление отсутствует
99	46681.03	258934.13	Аналитический метод	0.10	Закрепление отсутствует
100	46662.84	258927.74	Аналитический метод	0.10	Закрепление отсутствует
101	46594.58	258908.55	Аналитический метод	0.10	Закрепление отсутствует
102	46579.81	258900.46	Аналитический метод	0.10	Закрепление отсутствует
103	46570.75	258890.56	Аналитический метод	0.10	Закрепление отсутствует
104	46568.79	258888.42	Аналитический метод	0.10	Закрепление отсутствует
105	46568.69	258887.54	Аналитический метод	0.10	Закрепление отсутствует
106	46563.70	258844.08	Аналитический метод	0.10	Закрепление отсутствует
107	46558.64	258805.62	Аналитический метод	0.10	Закрепление отсутствует
108	46557.80	258799.51	Аналитический метод	0.10	Закрепление отсутствует
109	46549.32	258787.14	Аналитический метод	0.10	Закрепление отсутствует
110	46540.16	258779.67	Аналитический метод	0.10	Закрепление отсутствует
111	46523.92	258767.48	Аналитический метод	0.10	Закрепление отсутствует
112	46522.87	258766.53	Аналитический метод	0.10	Закрепление отсутствует
113	46484.13	258724.28	Аналитический метод	0.10	Закрепление отсутствует
114	46439.09	258687.70	Аналитический метод	0.10	Закрепление отсутствует
115	46414.78	258662.33	Аналитический метод	0.10	Закрепление отсутствует
116	46400.52	258645.72	Аналитический метод	0.10	Закрепление отсутствует
117	46373.30	258611.28	Аналитический метод	0.10	Закрепление отсутствует
118	46324.27	258459.81	Аналитический метод	0.10	Закрепление отсутствует
119	46315.71	258462.52	Аналитический метод	0.10	Закрепление отсутствует
120	46309.43	258442.68	Аналитический метод	0.10	Закрепление отсутствует
121	46302.83	258418.58	Аналитический метод	0.10	Закрепление отсутствует
122	46297.07	258386.45	Аналитический метод	0.10	Закрепление отсутствует



## 2. Сведения о характерных точках границ объекта

Обозначение характерных точек границ	Координаты, м		Метод определения координат характерной точки	Средняя квадратическая погрешность положения характерной точки (M <sub>t</sub> ), м	Описание обозначения точки на местности (при наличии)
	X	Y			
1	2	3	4	5	6
123	46295.28	258375.20	Аналитический метод	0.10	Закрепление отсутствует
124	46291.91	258346.23	Аналитический метод	0.10	Закрепление отсутствует
125	46287.56	258303.09	Аналитический метод	0.10	Закрепление отсутствует
126	46284.50	258259.53	Аналитический метод	0.10	Закрепление отсутствует
127	46285.21	258243.27	Аналитический метод	0.10	Закрепление отсутствует
128	46286.53	258231.97	Аналитический метод	0.10	Закрепление отсутствует
129	46288.72	258220.26	Аналитический метод	0.10	Закрепление отсутствует
130	46295.07	258198.49	Аналитический метод	0.10	Закрепление отсутствует
131	46299.42	258180.74	Аналитический метод	0.10	Закрепление отсутствует
132	46302.76	258163.28	Аналитический метод	0.10	Закрепление отсутствует
133	46303.57	258143.55	Аналитический метод	0.10	Закрепление отсутствует
134	46299.47	258110.42	Аналитический метод	0.10	Закрепление отсутствует
135	46291.84	258088.23	Аналитический метод	0.10	Закрепление отсутствует
136	46273.99	258052.24	Аналитический метод	0.10	Закрепление отсутствует
137	46254.55	258015.73	Аналитический метод	0.10	Закрепление отсутствует
138	46238.12	257980.51	Аналитический метод	0.10	Закрепление отсутствует
139	46227.97	257963.25	Аналитический метод	0.10	Закрепление отсутствует
140	46216.76	257938.43	Аналитический метод	0.10	Закрепление отсутствует
141	46194.90	257898.41	Аналитический метод	0.10	Закрепление отсутствует
142	46194.01	257896.80	Аналитический метод	0.10	Закрепление отсутствует
143	46177.80	257864.68	Аналитический метод	0.10	Закрепление отсутствует
144	46152.99	257812.59	Аналитический метод	0.10	Закрепление отсутствует
145	46133.11	257778.05	Аналитический метод	0.10	Закрепление отсутствует
146	46117.65	257740.50	Аналитический метод	0.10	Закрепление отсутствует
147	46104.34	257717.34	Аналитический метод	0.10	Закрепление отсутствует

## 2. Сведения о характерных точках границ объекта

Обозначение характерных точек границ	Координаты, м		Метод определения координат характерной точки	Средняя квадратическая погрешность положения характерной точки (M <sub>t</sub> ), м	Описание обозначения точки на местности (при наличии)
	X	Y			
1	2	3	4	5	6
148	46095.15	257692.37	Аналитический метод	0.10	Закрепление отсутствует
149	46086.61	257656.35	Аналитический метод	0.10	Закрепление отсутствует
150	46082.68	257630.26	Аналитический метод	0.10	Закрепление отсутствует
151	46075.09	257594.54	Аналитический метод	0.10	Закрепление отсутствует
152	46072.34	257576.12	Аналитический метод	0.10	Закрепление отсутствует
153	46064.33	257535.43	Аналитический метод	0.10	Закрепление отсутствует
154	46058.11	257495.51	Аналитический метод	0.10	Закрепление отсутствует
155	46042.16	257426.50	Аналитический метод	0.10	Закрепление отсутствует
156	46041.64	257424.25	Аналитический метод	0.10	Закрепление отсутствует
157	46037.97	257404.49	Аналитический метод	0.10	Закрепление отсутствует
158	46035.97	257387.36	Аналитический метод	0.10	Закрепление отсутствует
159	46032.08	257354.04	Аналитический метод	0.10	Закрепление отсутствует
160	46023.68	257320.69	Аналитический метод	0.10	Закрепление отсутствует
161	46021.96	257286.97	Аналитический метод	0.10	Закрепление отсутствует
162	46007.01	257287.37	Аналитический метод	0.10	Закрепление отсутствует
163	46002.21	257278.58	Аналитический метод	0.10	Закрепление отсутствует
164	45973.94	257245.32	Аналитический метод	0.10	Закрепление отсутствует
165	45945.99	257215.95	Аналитический метод	0.10	Закрепление отсутствует
166	45915.43	257187.65	Аналитический метод	0.10	Закрепление отсутствует
167	45894.92	257167.82	Аналитический метод	0.10	Закрепление отсутствует
168	45875.65	257150.21	Аналитический метод	0.10	Закрепление отсутствует
169	45863.79	257140.98	Аналитический метод	0.10	Закрепление отсутствует
170	45850.60	257130.41	Аналитический метод	0.10	Закрепление отсутствует
171	45828.13	257108.13	Аналитический метод	0.10	Закрепление отсутствует
172	45816.86	257095.57	Аналитический метод	0.10	Закрепление отсутствует

## 2. Сведения о характерных точках границ объекта

Обозначение характерных точек границ	Координаты, м		Метод определения координат характерной точки	Средняя квадратическая погрешность положения характерной точки (M <sub>t</sub> ), м	Описание обозначения точки на местности (при наличии)
	X	Y			
1	2	3	4	5	6
173	45805.89	257085.05	Аналитический метод	0.10	Закрепление отсутствует
174	45796.42	257076.86	Аналитический метод	0.10	Закрепление отсутствует
175	45794.50	257075.19	Аналитический метод	0.10	Закрепление отсутствует
176	45780.34	257064.04	Аналитический метод	0.10	Закрепление отсутствует
177	45753.24	257041.15	Аналитический метод	0.10	Закрепление отсутствует
178	45746.93	257035.82	Аналитический метод	0.10	Закрепление отсутствует
179	45732.47	257026.77	Аналитический метод	0.10	Закрепление отсутствует
180	45733.14	257026.03	Аналитический метод	0.10	Закрепление отсутствует
181	45721.91	257015.11	Аналитический метод	0.10	Закрепление отсутствует
182	45705.21	257004.06	Аналитический метод	0.10	Закрепление отсутствует
183	45702.64	257001.97	Аналитический метод	0.10	Закрепление отсутствует
184	45697.20	256996.00	Аналитический метод	0.10	Закрепление отсутствует
185	45682.43	256980.34	Аналитический метод	0.10	Закрепление отсутствует
186	45670.65	256961.81	Аналитический метод	0.10	Закрепление отсутствует
187	45668.01	256954.90	Аналитический метод	0.10	Закрепление отсутствует
188	45667.26	256945.53	Аналитический метод	0.10	Закрепление отсутствует
189	45673.76	256930.37	Аналитический метод	0.10	Закрепление отсутствует
190	45684.05	256917.97	Аналитический метод	0.10	Закрепление отсутствует
191	45688.77	256910.18	Аналитический метод	0.10	Закрепление отсутствует
192	45689.49	256909.00	Аналитический метод	0.10	Закрепление отсутствует
193	45690.43	256875.11	Аналитический метод	0.10	Закрепление отсутствует
194	45689.43	256875.09	Аналитический метод	0.10	Закрепление отсутствует
195	45686.50	256874.92	Аналитический метод	0.10	Закрепление отсутствует
196	45673.05	256827.10	Аналитический метод	0.10	Закрепление отсутствует
197	45670.71	256796.25	Аналитический метод	0.10	Закрепление отсутствует

## 2. Сведения о характерных точках границ объекта

Обозначение характерных точек границ	Координаты, м		Метод определения координат характерной точки	Средняя квадратическая погрешность положения характерной точки (M <sub>t</sub> ), м	Описание обозначения точки на местности (при наличии)
	X	Y			
1	2	3	4	5	6
198	45706.35	256793.03	Аналитический метод	0.10	Закрепление отсутствует
199	45707.82	256792.93	Аналитический метод	0.10	Закрепление отсутствует
200	45708.00	256780.20	Аналитический метод	0.10	Закрепление отсутствует
201	45708.12	256771.47	Аналитический метод	0.10	Закрепление отсутствует
202	45708.54	256743.09	Аналитический метод	0.10	Закрепление отсутствует
203	45713.00	256705.69	Аналитический метод	0.10	Закрепление отсутствует
204	45717.01	256673.92	Аналитический метод	0.10	Закрепление отсутствует
205	45717.71	256668.72	Аналитический метод	0.10	Закрепление отсутствует
206	45723.36	256613.94	Аналитический метод	0.10	Закрепление отсутствует
207	45725.62	256582.11	Аналитический метод	0.10	Закрепление отсутствует
208	45725.61	256581.84	Аналитический метод	0.10	Закрепление отсутствует
209	45728.04	256563.04	Аналитический метод	0.10	Закрепление отсутствует
210	45730.15	256546.75	Аналитический метод	0.10	Закрепление отсутствует
211	45730.70	256538.22	Аналитический метод	0.10	Закрепление отсутствует
212	45733.07	256501.52	Аналитический метод	0.10	Закрепление отсутствует
213	45734.35	256493.12	Аналитический метод	0.10	Закрепление отсутствует
214	45733.51	256493.05	Аналитический метод	0.10	Закрепление отсутствует
215	45733.66	256484.05	Аналитический метод	0.10	Закрепление отсутствует
216	45743.17	256370.05	Аналитический метод	0.10	Закрепление отсутствует
217	45747.71	256318.82	Аналитический метод	0.10	Закрепление отсутствует
218	45749.51	256299.40	Аналитический метод	0.10	Закрепление отсутствует
219	45752.20	256270.34	Аналитический метод	0.10	Закрепление отсутствует
220	45751.97	256254.70	Аналитический метод	0.10	Закрепление отсутствует
221	45751.83	256245.60	Аналитический метод	0.10	Закрепление отсутствует
222	45751.04	256225.32	Аналитический метод	0.10	Закрепление отсутствует



## 2. Сведения о характерных точках границ объекта

Обозначение характерных точек границ	Координаты, м		Метод определения координат характерной точки	Средняя квадратическая погрешность положения характерной точки (M <sub>t</sub> ), м	Описание обозначения точки на местности (при наличии)
	X	Y			
1	2	3	4	5	6
223	45754.71	256202.41	Аналитический метод	0.10	Закрепление отсутствует
224	45755.96	256184.03	Аналитический метод	0.10	Закрепление отсутствует
225	45757.01	256159.01	Аналитический метод	0.10	Закрепление отсутствует
226	45757.74	256145.68	Аналитический метод	0.10	Закрепление отсутствует
227	45759.77	256108.83	Аналитический метод	0.10	Закрепление отсутствует
228	45760.36	256102.71	Аналитический метод	0.10	Закрепление отсутствует
229	45761.95	256086.20	Аналитический метод	0.10	Закрепление отсутствует
230	45768.30	256040.18	Аналитический метод	0.10	Закрепление отсутствует
231	45770.04	256023.06	Аналитический метод	0.10	Закрепление отсутствует
232	45771.32	256010.47	Аналитический метод	0.10	Закрепление отсутствует
233	45773.92	255979.37	Аналитический метод	0.10	Закрепление отсутствует
234	45777.63	255935.05	Аналитический метод	0.10	Закрепление отсутствует
235	45788.47	255829.75	Аналитический метод	0.10	Закрепление отсутствует
236	45792.68	255792.88	Аналитический метод	0.10	Закрепление отсутствует
237	45795.44	255732.75	Аналитический метод	0.10	Закрепление отсутствует
238	45798.51	255680.05	Аналитический метод	0.10	Закрепление отсутствует
239	45798.57	255679.03	Аналитический метод	0.10	Закрепление отсутствует
240	45803.30	255677.62	Аналитический метод	0.10	Закрепление отсутствует
241	45806.78	255676.57	Аналитический метод	0.10	Закрепление отсутствует
242	45826.31	255670.78	Аналитический метод	0.10	Закрепление отсутствует
243	45820.76	255645.86	Аналитический метод	0.10	Закрепление отсутствует
244	45820.27	255643.64	Аналитический метод	0.10	Закрепление отсутствует
245	45816.26	255641.41	Аналитический метод	0.10	Закрепление отсутствует
246	45817.18	255639.20	Аналитический метод	0.10	Закрепление отсутствует
247	45814.03	255640.17	Аналитический метод	0.10	Закрепление отсутствует

## 2. Сведения о характерных точках границ объекта

Обозначение характерных точек границ	Координаты, м		Метод определения координат характерной точки	Средняя квадратическая погрешность положения характерной точки (M <sub>t</sub> ), м	Описание обозначения точки на местности (при наличии)
	X	Y			
1	2	3	4	5	6
248	45810.45	255638.18	Аналитический метод	0.10	Закрепление отсутствует
249	45806.00	255639.38	Аналитический метод	0.10	Закрепление отсутствует
250	45793.06	255603.68	Аналитический метод	0.10	Закрепление отсутствует
251	45792.82	255603.58	Аналитический метод	0.10	Закрепление отсутствует
252	45782.09	255599.60	Аналитический метод	0.10	Закрепление отсутствует
253	45774.58	255584.01	Аналитический метод	0.10	Закрепление отсутствует
254	45764.01	255569.02	Аналитический метод	0.10	Закрепление отсутствует
255	45748.00	255536.66	Аналитический метод	0.10	Закрепление отсутствует
256	45731.83	255509.02	Аналитический метод	0.10	Закрепление отсутствует
257	45711.55	255471.33	Аналитический метод	0.10	Закрепление отсутствует
258	45705.78	255457.60	Аналитический метод	0.10	Закрепление отсутствует
259	45694.44	255416.29	Аналитический метод	0.10	Закрепление отсутствует
260	45685.05	255364.88	Аналитический метод	0.10	Закрепление отсутствует
261	45677.99	255320.10	Аналитический метод	0.10	Закрепление отсутствует
262	45674.35	255250.44	Аналитический метод	0.10	Закрепление отсутствует
263	45674.15	255223.04	Аналитический метод	0.10	Закрепление отсутствует
264	45669.74	255172.07	Аналитический метод	0.10	Закрепление отсутствует
265	45668.14	255118.12	Аналитический метод	0.10	Закрепление отсутствует
266	45666.25	255105.67	Аналитический метод	0.10	Закрепление отсутствует
267	45659.88	255091.47	Аналитический метод	0.10	Закрепление отсутствует
268	45655.99	255082.80	Аналитический метод	0.10	Закрепление отсутствует
269	45652.57	255052.46	Аналитический метод	0.10	Закрепление отсутствует
270	45649.94	255030.88	Аналитический метод	0.10	Закрепление отсутствует
271	45652.40	254984.75	Аналитический метод	0.10	Закрепление отсутствует
272	45652.72	254978.82	Аналитический метод	0.10	Закрепление отсутствует

## 2. Сведения о характерных точках границ объекта

Обозначение характерных точек границ	Координаты, м		Метод определения координат характерной точки	Средняя квадратическая погрешность положения характерной точки (M <sub>t</sub> ), м	Описание обозначения точки на местности (при наличии)
	X	Y			
1	2	3	4	5	6
273	45650.97	254965.32	Аналитический метод	0.10	Закрепление отсутствует
274	45650.11	254958.67	Аналитический метод	0.10	Закрепление отсутствует
275	45641.77	254933.24	Аналитический метод	0.10	Закрепление отсутствует
276	45646.65	254906.54	Аналитический метод	0.10	Закрепление отсутствует
277	45646.74	254906.10	Аналитический метод	0.10	Закрепление отсутствует
278	45646.37	254890.46	Аналитический метод	0.10	Закрепление отсутствует
279	45643.61	254879.18	Аналитический метод	0.10	Закрепление отсутствует
280	45642.57	254874.90	Аналитический метод	0.10	Закрепление отсутствует
281	45639.10	254862.66	Аналитический метод	0.10	Закрепление отсутствует
282	45629.71	254829.51	Аналитический метод	0.10	Закрепление отсутствует
283	45603.29	254764.94	Аналитический метод	0.10	Закрепление отсутствует
284	45572.32	254685.76	Аналитический метод	0.10	Закрепление отсутствует
285	45561.35	254654.10	Аналитический метод	0.10	Закрепление отсутствует
286	45558.57	254646.08	Аналитический метод	0.10	Закрепление отсутствует
287	45551.16	254632.41	Аналитический метод	0.10	Закрепление отсутствует
288	45543.03	254613.09	Аналитический метод	0.10	Закрепление отсутствует
289	45530.60	254594.48	Аналитический метод	0.10	Закрепление отсутствует
290	45517.31	254562.40	Аналитический метод	0.10	Закрепление отсутствует
291	45504.57	254537.34	Аналитический метод	0.10	Закрепление отсутствует
292	45493.50	254519.95	Аналитический метод	0.10	Закрепление отсутствует
293	45484.93	254499.88	Аналитический метод	0.10	Закрепление отсутствует
294	45483.28	254492.59	Аналитический метод	0.10	Закрепление отсутствует
295	45481.18	254483.30	Аналитический метод	0.10	Закрепление отсутствует
296	45473.99	254430.11	Аналитический метод	0.10	Закрепление отсутствует
297	45468.64	254383.35	Аналитический метод	0.10	Закрепление отсутствует

## 2. Сведения о характерных точках границ объекта

Обозначение характерных точек границ	Координаты, м		Метод определения координат характерной точки	Средняя квадратическая погрешность положения характерной точки (M <sub>t</sub> ), м	Описание обозначения точки на местности (при наличии)
	X	Y			
1	2	3	4	5	6
298	45467.61	254361.29	Аналитический метод	0.10	Закрепление отсутствует
299	45467.49	254358.62	Аналитический метод	0.10	Закрепление отсутствует
300	45469.27	254331.18	Аналитический метод	0.10	Закрепление отсутствует
301	45471.88	254314.98	Аналитический метод	0.10	Закрепление отсутствует
302	45476.09	254295.77	Аналитический метод	0.10	Закрепление отсутствует
303	45477.40	254279.25	Аналитический метод	0.10	Закрепление отсутствует
304	45486.48	254241.90	Аналитический метод	0.10	Закрепление отсутствует
305	45499.98	254210.37	Аналитический метод	0.10	Закрепление отсутствует
306	45506.86	254194.31	Аналитический метод	0.10	Закрепление отсутствует
307	45518.65	254166.36	Аналитический метод	0.10	Закрепление отсутствует
308	45520.16	254151.61	Аналитический метод	0.10	Закрепление отсутствует
309	45527.34	254132.44	Аналитический метод	0.10	Закрепление отсутствует
310	45576.09	254024.15	Аналитический метод	0.10	Закрепление отсутствует
311	45574.77	254023.43	Аналитический метод	0.10	Закрепление отсутствует
312	45563.55	254017.23	Аналитический метод	0.10	Закрепление отсутствует
313	45562.47	254016.62	Аналитический метод	0.10	Закрепление отсутствует
314	45574.26	253992.58	Аналитический метод	0.10	Закрепление отсутствует
315	45590.91	253941.79	Аналитический метод	0.10	Закрепление отсутствует
316	45592.35	253937.47	Аналитический метод	0.10	Закрепление отсутствует
317	45594.89	253929.73	Аналитический метод	0.10	Закрепление отсутствует
318	45612.87	253894.62	Аналитический метод	0.10	Закрепление отсутствует
319	45637.85	253844.28	Аналитический метод	0.10	Закрепление отсутствует
320	45644.29	253844.66	Аналитический метод	0.10	Закрепление отсутствует
321	45655.73	253845.38	Аналитический метод	0.10	Закрепление отсутствует
322	45675.42	253780.54	Аналитический метод	0.10	Закрепление отсутствует



## 2. Сведения о характерных точках границ объекта

Обозначение характерных точек границ	Координаты, м		Метод определения координат характерной точки	Средняя квадратическая погрешность положения характерной точки (M <sub>t</sub> ), м	Описание обозначения точки на местности (при наличии)
	X	Y			
1	2	3	4	5	6
323	45680.48	253741.38	Аналитический метод	0.10	Закрепление отсутствует
324	45681.11	253736.37	Аналитический метод	0.10	Закрепление отсутствует
325	45678.03	253727.87	Аналитический метод	0.10	Закрепление отсутствует
326	45669.01	253710.12	Аналитический метод	0.10	Закрепление отсутствует
327	45649.17	253678.47	Аналитический метод	0.10	Закрепление отсутствует
328	45645.89	253674.83	Аналитический метод	0.10	Закрепление отсутствует
329	45642.99	253671.62	Аналитический метод	0.10	Закрепление отсутствует
330	45636.33	253661.76	Аналитический метод	0.10	Закрепление отсутствует
331	45638.25	253660.58	Аналитический метод	0.10	Закрепление отсутствует
332	45644.57	253656.76	Аналитический метод	0.10	Закрепление отсутствует
333	45635.61	253637.66	Аналитический метод	0.10	Закрепление отсутствует
334	45637.81	253606.96	Аналитический метод	0.10	Закрепление отсутствует
335	45638.98	253578.65	Аналитический метод	0.10	Закрепление отсутствует
336	45638.85	253553.90	Аналитический метод	0.10	Закрепление отсутствует
337	45637.37	253526.53	Аналитический метод	0.10	Закрепление отсутствует
338	45632.79	253501.40	Аналитический метод	0.10	Закрепление отсутствует
339	45624.69	253472.70	Аналитический метод	0.10	Закрепление отсутствует
340	45601.28	253403.15	Аналитический метод	0.10	Закрепление отсутствует
341	45591.50	253368.49	Аналитический метод	0.10	Закрепление отсутствует
342	45579.90	253333.72	Аналитический метод	0.10	Закрепление отсутствует
343	45565.05	253297.17	Аналитический метод	0.10	Закрепление отсутствует
344	45550.89	253267.22	Аналитический метод	0.10	Закрепление отсутствует
345	45541.20	253248.30	Аналитический метод	0.10	Закрепление отсутствует
346	45531.69	253213.33	Аналитический метод	0.10	Закрепление отсутствует
347	45525.42	253182.49	Аналитический метод	0.10	Закрепление отсутствует

## 2. Сведения о характерных точках границ объекта

Обозначение характерных точек границ	Координаты, м		Метод определения координат характерной точки	Средняя квадратическая погрешность положения характерной точки (M <sub>t</sub> ), м	Описание обозначения точки на местности (при наличии)
	X	Y			
1	2	3	4	5	6
348	45519.49	253151.41	Аналитический метод	0.10	Закрепление отсутствует
349	45514.48	253115.20	Аналитический метод	0.10	Закрепление отсутствует
350	45511.28	253095.29	Аналитический метод	0.10	Закрепление отсутствует
351	45506.32	253072.60	Аналитический метод	0.10	Закрепление отсутствует
352	45500.17	253049.68	Аналитический метод	0.10	Закрепление отсутствует
353	45486.27	253003.76	Аналитический метод	0.10	Закрепление отсутствует
354	45478.62	252981.21	Аналитический метод	0.10	Закрепление отсутствует
355	45472.67	252959.24	Аналитический метод	0.10	Закрепление отсутствует
356	45460.83	252926.23	Аналитический метод	0.10	Закрепление отсутствует
357	45459.79	252914.22	Аналитический метод	0.10	Закрепление отсутствует
358	45459.58	252910.78	Аналитический метод	0.10	Закрепление отсутствует
359	45458.96	252909.13	Аналитический метод	0.10	Закрепление отсутствует
360	45449.97	252854.11	Аналитический метод	0.10	Закрепление отсутствует
361	45440.96	252813.77	Аналитический метод	0.10	Закрепление отсутствует
362	45436.97	252764.77	Аналитический метод	0.10	Закрепление отсутствует
363	45432.88	252726.53	Аналитический метод	0.10	Закрепление отсутствует
364	45429.84	252704.85	Аналитический метод	0.10	Закрепление отсутствует
365	45425.88	252687.66	Аналитический метод	0.10	Закрепление отсутствует
366	45430.26	252672.06	Аналитический метод	0.10	Закрепление отсутствует
367	45436.32	252645.05	Аналитический метод	0.10	Закрепление отсутствует
368	45432.68	252646.09	Аналитический метод	0.10	Закрепление отсутствует
369	45434.17	252628.49	Аналитический метод	0.10	Закрепление отсутствует
370	45437.39	252614.24	Аналитический метод	0.10	Закрепление отсутствует
371	45447.91	252579.50	Аналитический метод	0.10	Закрепление отсутствует
372	45470.62	252549.26	Аналитический метод	0.10	Закрепление отсутствует

## 2. Сведения о характерных точках границ объекта

Обозначение характерных точек границ	Координаты, м		Метод определения координат характерной точки	Средняя квадратическая погрешность положения характерной точки (M <sub>t</sub> ), м	Описание обозначения точки на местности (при наличии)
	X	Y			
1	2	3	4	5	6
373	45498.39	252527.60	Аналитический метод	0.10	Закрепление отсутствует
374	45519.47	252516.50	Аналитический метод	0.10	Закрепление отсутствует
375	45532.11	252506.02	Аналитический метод	0.10	Закрепление отсутствует
376	45543.97	252493.73	Аналитический метод	0.10	Закрепление отсутствует
377	45563.24	252472.60	Аналитический метод	0.10	Закрепление отсутствует
378	45598.76	252426.38	Аналитический метод	0.10	Закрепление отсутствует
379	45617.76	252403.03	Аналитический метод	0.10	Закрепление отсутствует
380	45630.88	252386.18	Аналитический метод	0.10	Закрепление отсутствует
381	45647.89	252366.50	Аналитический метод	0.10	Закрепление отсутствует
382	45652.91	252356.33	Аналитический метод	0.10	Закрепление отсутствует
383	45659.75	252327.94	Аналитический метод	0.10	Закрепление отсутствует
384	45661.39	252321.12	Аналитический метод	0.10	Закрепление отсутствует
385	45659.15	252320.43	Аналитический метод	0.10	Закрепление отсутствует
386	45665.75	252298.42	Аналитический метод	0.10	Закрепление отсутствует
387	45666.78	252298.54	Аналитический метод	0.10	Закрепление отсутствует
388	45668.87	252299.12	Аналитический метод	0.10	Закрепление отсутствует
389	45673.65	252282.91	Аналитический метод	0.10	Закрепление отсутствует
390	45674.38	252224.00	Аналитический метод	0.10	Закрепление отсутствует
391	45670.46	252209.08	Аналитический метод	0.10	Закрепление отсутствует
392	45670.24	252195.99	Аналитический метод	0.10	Закрепление отсутствует
393	45670.17	252191.71	Аналитический метод	0.10	Закрепление отсутствует
394	45670.08	252186.38	Аналитический метод	0.10	Закрепление отсутствует
395	45673.41	252170.87	Аналитический метод	0.10	Закрепление отсутствует
396	45675.17	252166.97	Аналитический метод	0.10	Закрепление отсутствует
397	45677.45	252164.16	Аналитический метод	0.10	Закрепление отсутствует

## 2. Сведения о характерных точках границ объекта

Обозначение характерных точек границ	Координаты, м		Метод определения координат характерной точки	Средняя квадратическая погрешность положения характерной точки (M <sub>t</sub> ), м	Описание обозначения точки на местности (при наличии)
	X	Y			
1	2	3	4	5	6
398	45699.06	252140.75	Аналитический метод	0.10	Закрепление отсутствует
399	45701.06	252142.66	Аналитический метод	0.10	Закрепление отсутствует
400	45712.28	252131.97	Аналитический метод	0.10	Закрепление отсутствует
401	45722.46	252123.92	Аналитический метод	0.10	Закрепление отсутствует
402	45729.87	252119.12	Аналитический метод	0.10	Закрепление отсутствует
403	45751.20	252105.89	Аналитический метод	0.10	Закрепление отсутствует
404	45754.38	252103.92	Аналитический метод	0.10	Закрепление отсутствует
405	45767.05	252095.60	Аналитический метод	0.10	Закрепление отсутствует
406	45770.62	252093.40	Аналитический метод	0.10	Закрепление отсутствует
407	45775.27	252087.47	Аналитический метод	0.10	Закрепление отсутствует
408	45780.00	252081.42	Аналитический метод	0.10	Закрепление отсутствует
409	45796.78	252058.83	Аналитический метод	0.10	Закрепление отсутствует
410	45808.96	252038.93	Аналитический метод	0.10	Закрепление отсутствует
411	45815.52	252013.28	Аналитический метод	0.10	Закрепление отсутствует
412	45822.07	251990.03	Аналитический метод	0.10	Закрепление отсутствует
413	45822.81	251988.05	Аналитический метод	0.10	Закрепление отсутствует
414	45831.12	251969.12	Аналитический метод	0.10	Закрепление отсутствует
415	45840.45	251950.79	Аналитический метод	0.10	Закрепление отсутствует
416	45842.17	251937.99	Аналитический метод	0.10	Закрепление отсутствует
417	45838.61	251922.64	Аналитический метод	0.10	Закрепление отсутствует
418	45829.78	251897.03	Аналитический метод	0.10	Закрепление отсутствует
419	45816.48	251859.47	Аналитический метод	0.10	Закрепление отсутствует
420	45796.93	251817.37	Аналитический метод	0.10	Закрепление отсутствует
421	45794.36	251818.38	Аналитический метод	0.10	Закрепление отсутствует
422	45790.85	251808.98	Аналитический метод	0.10	Закрепление отсутствует



## 2. Сведения о характерных точках границ объекта

Обозначение характерных точек границ	Координаты, м		Метод определения координат характерной точки	Средняя квадратическая погрешность положения характерной точки (M <sub>t</sub> ), м	Описание обозначения точки на местности (при наличии)
	X	Y			
1	2	3	4	5	6
423	45786.61	251794.78	Аналитический метод	0.10	Закрепление отсутствует
424	45781.25	251752.83	Аналитический метод	0.10	Закрепление отсутствует
425	45779.41	251731.39	Аналитический метод	0.10	Закрепление отсутствует
426	45773.54	251687.29	Аналитический метод	0.10	Закрепление отсутствует
427	45772.53	251671.04	Аналитический метод	0.10	Закрепление отсутствует
428	45771.10	251664.14	Аналитический метод	0.10	Закрепление отсутствует
429	45768.67	251652.43	Аналитический метод	0.10	Закрепление отсутствует
430	45772.68	251640.27	Аналитический метод	0.10	Закрепление отсутствует
431	45777.05	251627.02	Аналитический метод	0.10	Закрепление отсутствует
432	45775.63	251604.61	Аналитический метод	0.10	Закрепление отсутствует
433	45775.06	251597.50	Аналитический метод	0.10	Закрепление отсутствует
434	45776.16	251594.18	Аналитический метод	0.10	Закрепление отсутствует
435	45776.17	251594.16	Аналитический метод	0.10	Закрепление отсутствует
436	45777.13	251591.28	Аналитический метод	0.10	Закрепление отсутствует
437	45775.28	251578.88	Аналитический метод	0.10	Закрепление отсутствует
438	45769.96	251556.47	Аналитический метод	0.10	Закрепление отсутствует
439	45763.67	251540.94	Аналитический метод	0.10	Закрепление отсутствует
440	45757.90	251521.70	Аналитический метод	0.10	Закрепление отсутствует
441	45750.96	251495.29	Аналитический метод	0.10	Закрепление отсутствует
442	45745.79	251476.24	Аналитический метод	0.10	Закрепление отсутствует
443	45736.12	251452.00	Аналитический метод	0.10	Закрепление отсутствует
444	45728.34	251436.24	Аналитический метод	0.10	Закрепление отсутствует
445	45720.78	251416.65	Аналитический метод	0.10	Закрепление отсутствует
446	45705.86	251383.11	Аналитический метод	0.10	Закрепление отсутствует
447	45702.90	251374.68	Аналитический метод	0.10	Закрепление отсутствует

## 2. Сведения о характерных точках границ объекта

Обозначение характерных точек границ	Координаты, м		Метод определения координат характерной точки	Средняя квадратическая погрешность положения характерной точки (M <sub>t</sub> ), м	Описание обозначения точки на местности (при наличии)
	X	Y			
1	2	3	4	5	6
448	45700.43	251375.65	Аналитический метод	0.10	Закрепление отсутствует
449	45695.34	251380.97	Аналитический метод	0.10	Закрепление отсутствует
450	45673.91	251374.62	Аналитический метод	0.10	Закрепление отсутствует
451	45674.04	251376.61	Аналитический метод	0.10	Закрепление отсутствует
452	45654.65	251367.64	Аналитический метод	0.10	Закрепление отсутствует
453	45644.54	251360.93	Аналитический метод	0.10	Закрепление отсутствует
454	45637.16	251354.53	Аналитический метод	0.10	Закрепление отсутствует
455	45623.15	251342.43	Аналитический метод	0.10	Закрепление отсутствует
456	45606.30	251325.76	Аналитический метод	0.10	Закрепление отсутствует
457	45596.96	251314.13	Аналитический метод	0.10	Закрепление отсутствует
458	45591.49	251306.85	Аналитический метод	0.10	Закрепление отсутствует
459	45582.96	251289.11	Аналитический метод	0.10	Закрепление отсутствует
460	45574.49	251268.56	Аналитический метод	0.10	Закрепление отсутствует
461	45560.24	251255.75	Аналитический метод	0.10	Закрепление отсутствует
462	45567.15	251245.74	Аналитический метод	0.10	Закрепление отсутствует
463	45573.93	251253.28	Аналитический метод	0.10	Закрепление отсутствует
464	45574.28	251252.97	Аналитический метод	0.10	Закрепление отсутствует
465	45585.05	251243.29	Аналитический метод	0.10	Закрепление отсутствует
466	45578.45	251235.94	Аналитический метод	0.10	Закрепление отсутствует
467	45601.65	251220.79	Аналитический метод	0.10	Закрепление отсутствует
468	45616.14	251249.27	Аналитический метод	0.10	Закрепление отсутствует
469	45589.75	251259.88	Аналитический метод	0.10	Закрепление отсутствует
470	45592.10	251264.62	Аналитический метод	0.10	Закрепление отсутствует
471	45586.52	251267.38	Аналитический метод	0.10	Закрепление отсутствует
472	45588.29	251272.08	Аналитический метод	0.10	Закрепление отсутствует

## 2. Сведения о характерных точках границ объекта

Обозначение характерных точек границ	Координаты, м		Метод определения координат характерной точки	Средняя квадратическая погрешность положения характерной точки (M <sub>t</sub> ), м	Описание обозначения точки на местности (при наличии)
	X	Y			
1	2	3	4	5	6
473	45593.04	251284.70	Аналитический метод	0.10	Закрепление отсутствует
474	45600.94	251301.10	Аналитический метод	0.10	Закрепление отсутствует
475	45605.65	251307.38	Аналитический метод	0.10	Закрепление отсутствует
476	45614.49	251318.39	Аналитический метод	0.10	Закрепление отсутствует
477	45630.62	251334.35	Аналитический метод	0.10	Закрепление отсутствует
478	45644.36	251346.22	Аналитический метод	0.10	Закрепление отсутствует
479	45651.21	251352.16	Аналитический метод	0.10	Закрепление отсутствует
480	45660.03	251358.00	Аналитический метод	0.10	Закрепление отсутствует
481	45678.71	251366.65	Аналитический метод	0.10	Закрепление отсутствует
482	45691.52	251369.05	Аналитический метод	0.10	Закрепление отсутствует
483	45694.05	251366.40	Аналитический метод	0.10	Закрепление отсутствует
484	45694.17	251366.28	Аналитический метод	0.10	Закрепление отсутствует
485	45709.34	251360.36	Аналитический метод	0.10	Закрепление отсутствует
486	45717.79	251382.85	Аналитический метод	0.10	Закрепление отсутствует
487	45730.94	251412.43	Аналитический метод	0.10	Закрепление отсутствует
488	45738.43	251431.82	Аналитический метод	0.10	Закрепление отсутствует
489	45746.18	251447.53	Аналитический метод	0.10	Закрепление отсутствует
490	45756.24	251472.75	Аналитический метод	0.10	Закрепление отсутствует
491	45774.09	251537.38	Аналитический метод	0.10	Закрепление отсутствует
492	45780.47	251553.12	Аналитический метод	0.10	Закрепление отсутствует
493	45786.10	251576.80	Аналитический метод	0.10	Закрепление отсутствует
494	45787.97	251589.37	Аналитический метод	0.10	Закрепление отсутствует
495	45787.97	251589.39	Аналитический метод	0.10	Закрепление отсутствует
496	45788.74	251594.55	Аналитический метод	0.10	Закрепление отсутствует
497	45789.31	251601.17	Аналитический метод	0.10	Закрепление отсутствует

## 2. Сведения о характерных точках границ объекта

Обозначение характерных точек границ	Координаты, м		Метод определения координат характерной точки	Средняя квадратическая погрешность положения характерной точки (M <sub>t</sub> ), м	Описание обозначения точки на местности (при наличии)
	X	Y			
1	2	3	4	5	6
498	45785.62	251603.92	Аналитический метод	0.10	Закрепление отсутствует
499	45787.14	251628.09	Аналитический метод	0.10	Закрепление отсутствует
500	45781.68	251665.93	Аналитический метод	0.10	Закрепление отсутствует
501	45783.10	251683.58	Аналитический метод	0.10	Закрепление отсутствует
502	45786.77	251709.90	Аналитический метод	0.10	Закрепление отсутствует
503	45789.35	251730.33	Аналитический метод	0.10	Закрепление отсутствует
504	45789.80	251739.63	Аналитический метод	0.10	Закрепление отсутствует
505	45790.23	251740.59	Аналитический метод	0.10	Закрепление отсутствует
506	45791.18	251751.66	Аналитический метод	0.10	Закрепление отсутствует
507	45796.95	251789.61	Аналитический метод	0.10	Закрепление отсутствует
508	45800.84	251803.99	Аналитический метод	0.10	Закрепление отсутствует
509	45804.02	251802.76	Аналитический метод	0.10	Закрепление отсутствует
510	45806.08	251807.75	Аналитический метод	0.10	Закрепление отсутствует
511	45806.82	251812.54	Аналитический метод	0.10	Закрепление отсутствует
512	45811.48	251823.26	Аналитический метод	0.10	Закрепление отсутствует
513	45817.43	251834.79	Аналитический метод	0.10	Закрепление отсутствует
514	45826.70	251855.33	Аналитический метод	0.10	Закрепление отсутствует
515	45835.44	251880.05	Аналитический метод	0.10	Закрепление отсутствует
516	45849.20	251919.60	Аналитический метод	0.10	Закрепление отсутствует
517	45849.41	251920.51	Аналитический метод	0.10	Закрепление отсутствует
518	45850.31	251924.40	Аналитический метод	0.10	Закрепление отсутствует
519	45853.33	251937.46	Аналитический метод	0.10	Закрепление отсутствует
520	45851.17	251953.65	Аналитический метод	0.10	Закрепление отсутствует
521	45840.96	251978.56	Аналитический метод	0.10	Закрепление отсутствует
522	45836.46	251982.64	Аналитический метод	0.10	Закрепление отсутствует

## 2. Сведения о характерных точках границ объекта

Обозначение характерных точек границ	Координаты, м		Метод определения координат характерной точки	Средняя квадратическая погрешность положения характерной точки (M <sub>t</sub> ), м	Описание обозначения точки на местности (при наличии)
	X	Y			
1	2	3	4	5	6
523	45835.95	251989.85	Аналитический метод	0.10	Закрепление отсутствует
524	45825.56	252018.49	Аналитический метод	0.10	Закрепление отсутствует
525	45819.38	252043.46	Аналитический метод	0.10	Закрепление отсутствует
526	45808.42	252060.36	Аналитический метод	0.10	Закрепление отсутствует
527	45806.89	252062.98	Аналитический метод	0.10	Закрепление отсутствует
528	45797.01	252073.07	Аналитический метод	0.10	Закрепление отсутствует
529	45788.67	252087.63	Аналитический метод	0.10	Закрепление отсутствует
530	45778.14	252101.27	Аналитический метод	0.10	Закрепление отсутствует
531	45761.29	252113.27	Аналитический метод	0.10	Закрепление отсутствует
532	45735.38	252128.30	Аналитический метод	0.10	Закрепление отсутствует
533	45728.91	252132.85	Аналитический метод	0.10	Закрепление отсутствует
534	45719.53	252140.26	Аналитический метод	0.10	Закрепление отсутствует
535	45705.89	252154.14	Аналитический метод	0.10	Закрепление отсутствует
536	45699.36	252154.92	Аналитический метод	0.10	Закрепление отсутствует
537	45689.20	252171.41	Аналитический метод	0.10	Закрепление отсутствует
538	45685.18	252176.29	Аналитический метод	0.10	Закрепление отсутствует
539	45683.03	252178.33	Аналитический метод	0.10	Закрепление отсутствует
540	45681.10	252187.46	Аналитический метод	0.10	Закрепление отсутствует
541	45681.43	252207.60	Аналитический метод	0.10	Закрепление отсутствует
542	45684.94	252222.40	Аналитический метод	0.10	Закрепление отсутствует
543	45684.80	252254.11	Аналитический метод	0.10	Закрепление отсутствует
544	45684.65	252284.26	Аналитический метод	0.10	Закрепление отсутствует
545	45682.24	252296.15	Аналитический метод	0.10	Закрепление отсутствует
546	45679.16	252307.19	Аналитический метод	0.10	Закрепление отсутствует
547	45673.99	252319.80	Аналитический метод	0.10	Закрепление отсутствует

## 2. Сведения о характерных точках границ объекта

Обозначение характерных точек границ	Координаты, м		Метод определения координат характерной точки	Средняя квадратическая погрешность положения характерной точки (M <sub>t</sub> ), м	Описание обозначения точки на местности (при наличии)
	X	Y			
1	2	3	4	5	6
548	45669.30	252337.25	Аналитический метод	0.10	Закрепление отсутствует
549	45663.23	252359.85	Аналитический метод	0.10	Закрепление отсутствует
550	45657.15	252372.59	Аналитический метод	0.10	Закрепление отсутствует
551	45648.17	252383.80	Аналитический метод	0.10	Закрепление отсутствует
552	45639.58	252393.41	Аналитический метод	0.10	Закрепление отсутствует
553	45626.36	252409.89	Аналитический метод	0.10	Закрепление отсутствует
554	45608.21	252432.69	Аналитический метод	0.10	Закрепление отсутствует
555	45606.15	252436.06	Аналитический метод	0.10	Закрепление отсутствует
556	45571.22	252480.25	Аналитический метод	0.10	Закрепление отсутствует
557	45567.39	252484.80	Аналитический метод	0.10	Закрепление отсутствует
558	45559.95	252494.14	Аналитический метод	0.10	Закрепление отсутствует
559	45552.01	252501.25	Аналитический метод	0.10	Закрепление отсутствует
560	45539.38	252514.18	Аналитический метод	0.10	Закрепление отсутствует
561	45524.82	252525.05	Аналитический метод	0.10	Закрепление отсутствует
562	45504.68	252536.68	Аналитический метод	0.10	Закрепление отсутствует
563	45495.47	252543.32	Аналитический метод	0.10	Закрепление отсутствует
564	45478.31	252557.33	Аналитический метод	0.10	Закрепление отсутствует
565	45457.89	252584.53	Аналитический метод	0.10	Закрепление отсутствует
566	45445.04	252630.33	Аналитический метод	0.10	Закрепление отсутствует
567	45442.57	252655.21	Аналитический метод	0.10	Закрепление отсутствует
568	45436.79	252678.94	Аналитический метод	0.10	Закрепление отсутствует
569	45438.34	252688.51	Аналитический метод	0.10	Закрепление отсутствует
570	45444.04	252687.59	Аналитический метод	0.10	Закрепление отсутствует
571	45445.25	252687.39	Аналитический метод	0.10	Закрепление отсутствует
572	45446.85	252697.27	Аналитический метод	0.10	Закрепление отсутствует

## 2. Сведения о характерных точках границ объекта

Обозначение характерных точек границ	Координаты, м		Метод определения координат характерной точки	Средняя квадратическая погрешность положения характерной точки (M <sub>t</sub> ), м	Описание обозначения точки на местности (при наличии)
	X	Y			
1	2	3	4	5	6
573	45444.74	252697.62	Аналитический метод	0.10	Закрепление отсутствует
574	45439.93	252698.38	Аналитический метод	0.10	Закрепление отсутствует
575	45441.97	252711.00	Аналитический метод	0.10	Закрепление отсутствует
576	45442.82	252716.23	Аналитический метод	0.10	Закрепление отсутствует
577	45445.32	252740.56	Аналитический метод	0.10	Закрепление отсутствует
578	45447.82	252764.88	Аналитический метод	0.10	Закрепление отсутствует
579	45447.84	252767.16	Аналитический метод	0.10	Закрепление отсутствует
580	45447.86	252770.01	Аналитический метод	0.10	Закрепление отсутствует
581	45449.75	252805.12	Аналитический метод	0.10	Закрепление отсутствует
582	45449.80	252805.89	Аналитический метод	0.10	Закрепление отсутствует
583	45453.37	252805.94	Аналитический метод	0.10	Закрепление отсутствует
584	45454.57	252820.08	Аналитический метод	0.10	Закрепление отсутствует
585	45458.06	252834.23	Аналитический метод	0.10	Закрепление отсутствует
586	45459.62	252840.57	Аналитический метод	0.10	Закрепление отсутствует
587	45461.39	252847.75	Аналитический метод	0.10	Закрепление отсутствует
588	45465.47	252864.32	Аналитический метод	0.10	Закрепление отсутствует
589	45464.07	252864.65	Аналитический метод	0.10	Закрепление отсутствует
590	45462.10	252865.10	Аналитический метод	0.10	Закрепление отсутствует
591	45464.39	252874.71	Аналитический метод	0.10	Закрепление отсутствует
592	45468.10	252886.40	Аналитический метод	0.10	Закрепление отсутствует
593	45469.88	252905.11	Аналитический метод	0.10	Закрепление отсутствует
594	45471.34	252920.47	Аналитический метод	0.10	Закрепление отсутствует
595	45471.65	252923.82	Аналитический метод	0.10	Закрепление отсутствует
596	45483.17	252955.94	Аналитический метод	0.10	Закрепление отсутствует
597	45489.15	252978.00	Аналитический метод	0.10	Закрепление отсутствует

## 2. Сведения о характерных точках границ объекта

Обозначение характерных точек границ	Координаты, м		Метод определения координат характерной точки	Средняя квадратическая погрешность положения характерной точки (M <sub>t</sub> ), м	Описание обозначения точки на местности (при наличии)
	X	Y			
1	2	3	4	5	6
598	45496.75	253000.40	Аналитический метод	0.10	Закрепление отсутствует
599	45510.75	253046.66	Аналитический метод	0.10	Закрепление отсутствует
600	45517.02	253070.00	Аналитический метод	0.10	Закрепление отсутствует
601	45522.09	253093.24	Аналитический метод	0.10	Закрепление отсутствует
602	45525.36	253113.58	Аналитический метод	0.10	Закрепление отсутствует
603	45530.35	253149.62	Аналитический метод	0.10	Закрепление отсутствует
604	45536.22	253180.36	Аналитический метод	0.10	Закрепление отсутствует
605	45542.40	253210.78	Аналитический метод	0.10	Закрепление отсутствует
606	45550.47	253243.70	Аналитический метод	0.10	Закрепление отсутствует
607	45555.49	253253.68	Аналитический метод	0.10	Закрепление отсутствует
608	45575.12	253292.75	Аналитический метод	0.10	Закрепление отсутствует
609	45590.22	253329.91	Аналитический метод	0.10	Закрепление отсутствует
610	45602.02	253365.26	Аналитический метод	0.10	Закрепление отсутствует
611	45635.00	253468.82	Аналитический метод	0.10	Закрепление отсутствует
612	45643.52	253498.92	Аналитический метод	0.10	Закрепление отсутствует
613	45646.95	253517.73	Аналитический метод	0.10	Закрепление отсутствует
614	45648.32	253525.30	Аналитический метод	0.10	Закрепление отсутствует
615	45648.51	253537.61	Аналитический метод	0.10	Закрепление отсутствует
616	45648.85	253553.61	Аналитический метод	0.10	Закрепление отсутствует
617	45649.15	253578.83	Аналитический метод	0.10	Закрепление отсутствует
618	45648.14	253607.37	Аналитический метод	0.10	Закрепление отсутствует
619	45646.77	253635.55	Аналитический метод	0.10	Закрепление отсутствует
620	45649.80	253642.01	Аналитический метод	0.10	Закрепление отсутствует
621	45658.73	253661.05	Аналитический метод	0.10	Закрепление отсутствует
622	45658.59	253661.15	Аналитический метод	0.10	Закрепление отсутствует



## 2. Сведения о характерных точках границ объекта

Обозначение характерных точек границ	Координаты, м		Метод определения координат характерной точки	Средняя квадратическая погрешность положения характерной точки (M <sub>t</sub> ), м	Описание обозначения точки на местности (при наличии)
	X	Y			
1	2	3	4	5	6
623	45652.44	253664.86	Аналитический метод	0.10	Закрепление отсутствует
624	45677.72	253705.19	Аналитический метод	0.10	Закрепление отсутствует
625	45685.93	253721.34	Аналитический метод	0.10	Закрепление отсутствует
626	45691.31	253735.44	Аналитический метод	0.10	Закрепление отсутствует
627	45685.24	253782.61	Аналитический метод	0.10	Закрепление отсутствует
628	45662.92	253857.35	Аналитический метод	0.10	Закрепление отсутствует
629	45662.24	253857.34	Аналитический метод	0.10	Закрепление отсутствует
630	45638.99	253856.12	Аналитический метод	0.10	Закрепление отсутствует
631	45600.61	253939.10	Аналитический метод	0.10	Закрепление отсутствует
632	45600.51	253944.54	Аналитический метод	0.10	Закрепление отсутствует
633	45600.50	253944.69	Аналитический метод	0.10	Закрепление отсутствует
634	45583.56	253996.29	Аналитический метод	0.10	Закрепление отсутствует
635	45578.26	254007.06	Аналитический метод	0.10	Закрепление отсутствует
636	45575.84	254011.44	Аналитический метод	0.10	Закрепление отсутствует
637	45579.29	254013.35	Аналитический метод	0.10	Закрепление отсутствует
638	45590.62	254019.62	Аналитический метод	0.10	Закрепление отсутствует
639	45587.27	254026.35	Аналитический метод	0.10	Закрепление отсутствует
640	45584.95	254029.62	Аналитический метод	0.10	Закрепление отсутствует
641	45584.46	254030.31	Аналитический метод	0.10	Закрепление отсутствует
642	45585.37	254030.96	Аналитический метод	0.10	Закрепление отсутствует
643	45561.74	254082.01	Аналитический метод	0.10	Закрепление отсутствует
644	45557.88	254090.35	Аналитический метод	0.10	Закрепление отсутствует
645	45550.37	254107.88	Аналитический метод	0.10	Закрепление отсутствует
646	45537.52	254136.64	Аналитический метод	0.10	Закрепление отсутствует
647	45530.95	254154.14	Аналитический метод	0.10	Закрепление отсутствует

## 2. Сведения о характерных точках границ объекта

Обозначение характерных точек границ	Координаты, м		Метод определения координат характерной точки	Средняя квадратическая погрешность положения характерной точки (M <sub>t</sub> ), м	Описание обозначения точки на местности (при наличии)
	X	Y			
1	2	3	4	5	6
648	45529.45	254168.87	Аналитический метод	0.10	Закрепление отсутствует
649	45522.84	254186.77	Аналитический метод	0.10	Закрепление отсутствует
650	45516.88	254198.85	Аналитический метод	0.10	Закрепление отсутствует
651	45509.52	254216.69	Аналитический метод	0.10	Закрепление отсутствует
652	45516.15	254219.76	Аналитический метод	0.10	Закрепление отсутствует
653	45518.05	254220.66	Аналитический метод	0.10	Закрепление отсутствует
654	45513.75	254230.15	Аналитический метод	0.10	Закрепление отсутствует
655	45513.51	254230.03	Аналитический метод	0.10	Закрепление отсутствует
656	45505.47	254226.21	Аналитический метод	0.10	Закрепление отсутствует
657	45495.96	254247.71	Аналитический метод	0.10	Закрепление отсутствует
658	45489.19	254269.77	Аналитический метод	0.10	Закрепление отсутствует
659	45486.00	254297.24	Аналитический метод	0.10	Закрепление отсутствует
660	45483.05	254310.73	Аналитический метод	0.10	Закрепление отсутствует
661	45475.91	254351.18	Аналитический метод	0.10	Закрепление отсутствует
662	45477.82	254353.52	Аналитический метод	0.10	Закрепление отсутствует
663	45480.03	254356.30	Аналитический метод	0.10	Закрепление отсутствует
664	45481.04	254375.66	Аналитический метод	0.10	Закрепление отсутствует
665	45479.74	254383.62	Аналитический метод	0.10	Закрепление отсутствует
666	45484.91	254428.75	Аналитический метод	0.10	Закрепление отсутствует
667	45492.02	254481.35	Аналитический метод	0.10	Закрепление отсутствует
668	45495.43	254496.48	Аналитический метод	0.10	Закрепление отсутствует
669	45503.27	254514.82	Аналитический метод	0.10	Закрепление отсутствует
670	45514.14	254531.89	Аналитический метод	0.10	Закрепление отсутствует
671	45527.30	254557.80	Аналитический метод	0.10	Закрепление отсутствует
672	45539.25	254586.63	Аналитический метод	0.10	Закрепление отсутствует

## 2. Сведения о характерных точках границ объекта

Обозначение характерных точек границ	Координаты, м		Метод определения координат характерной точки	Средняя квадратическая погрешность положения характерной точки (M <sub>t</sub> ), м	Описание обозначения точки на местности (при наличии)
	X	Y			
1	2	3	4	5	6
673	45541.83	254587.34	Аналитический метод	0.10	Закрепление отсутствует
674	45543.16	254587.72	Аналитический метод	0.10	Закрепление отсутствует
675	45552.91	254610.82	Аналитический метод	0.10	Закрепление отсутствует
676	45560.38	254628.52	Аналитический метод	0.10	Закрепление отсутствует
677	45561.59	254628.03	Аналитический метод	0.10	Закрепление отсутствует
678	45565.25	254636.42	Аналитический метод	0.10	Закрепление отсутствует
679	45569.52	254646.09	Аналитический метод	0.10	Закрепление отсутствует
680	45569.06	254646.18	Аналитический метод	0.10	Закрепление отсутствует
681	45571.60	254654.56	Аналитический метод	0.10	Закрепление отсутствует
682	45576.09	254669.33	Аналитический метод	0.10	Закрепление отсутствует
683	45577.13	254669.11	Аналитический метод	0.10	Закрепление отсутствует
684	45582.16	254680.56	Аналитический метод	0.10	Закрепление отсутствует
685	45584.22	254683.33	Аналитический метод	0.10	Закрепление отсутствует
686	45596.46	254699.80	Аналитический метод	0.10	Закрепление отсутствует
687	45610.27	254732.71	Аналитический метод	0.10	Закрепление отсутствует
688	45629.61	254757.34	Аналитический метод	0.10	Закрепление отсутствует
689	45616.57	254768.20	Аналитический метод	0.10	Закрепление отсутствует
690	45627.96	254795.52	Аналитический метод	0.10	Закрепление отсутствует
691	45629.97	254800.35	Аналитический метод	0.10	Закрепление отсутствует
692	45638.99	254821.98	Аналитический метод	0.10	Закрепление отсутствует
693	45640.60	254825.85	Аналитический метод	0.10	Закрепление отсутствует
694	45657.32	254888.94	Аналитический метод	0.10	Закрепление отсутствует
695	45659.21	254923.51	Аналитический метод	0.10	Закрепление отсутствует
696	45661.09	254958.08	Аналитический метод	0.10	Закрепление отсутствует
697	45663.76	254978.40	Аналитический метод	0.10	Закрепление отсутствует

## 2. Сведения о характерных точках границ объекта

Обозначение характерных точек границ	Координаты, м		Метод определения координат характерной точки	Средняя квадратическая погрешность положения характерной точки (M <sub>t</sub> ), м	Описание обозначения точки на местности (при наличии)
	X	Y			
1	2	3	4	5	6
698	45660.98	255030.51	Аналитический метод	0.10	Закрепление отсутствует
699	45666.72	255079.86	Аналитический метод	0.10	Закрепление отсутствует
700	45676.90	255102.53	Аналитический метод	0.10	Закрепление отсутствует
701	45678.97	255116.18	Аналитический метод	0.10	Закрепление отсутствует
702	45679.11	255117.13	Аналитический метод	0.10	Закрепление отсутствует
703	45680.42	255161.01	Аналитический метод	0.10	Закрепление отсутствует
704	45680.73	255171.43	Аналитический метод	0.10	Закрепление отсутствует
705	45681.71	255190.12	Аналитический метод	0.10	Закрепление отсутствует
706	45683.17	255214.36	Аналитический метод	0.10	Закрепление отсутствует
707	45683.86	255231.91	Аналитический метод	0.10	Закрепление отсутствует
708	45685.50	255263.63	Аналитический метод	0.10	Закрепление отсутствует
709	45689.25	255309.71	Аналитический метод	0.10	Закрепление отсутствует
710	45691.25	255331.19	Аналитический метод	0.10	Закрепление отсутствует
711	45695.89	255363.04	Аналитический метод	0.10	Закрепление отсутствует
712	45703.27	255403.43	Аналитический метод	0.10	Закрепление отсутствует
713	45704.86	255412.09	Аналитический метод	0.10	Закрепление отсутствует
714	45705.18	255413.85	Аналитический метод	0.10	Закрепление отсутствует
715	45706.64	255419.17	Аналитический метод	0.10	Закрепление отсутствует
716	45716.20	255454.00	Аналитический метод	0.10	Закрепление отсутствует
717	45721.49	255466.58	Аналитический метод	0.10	Закрепление отсутствует
718	45741.42	255503.64	Аналитический метод	0.10	Закрепление отсутствует
719	45757.68	255531.44	Аналитический метод	0.10	Закрепление отсутствует
720	45773.49	255563.38	Аналитический метод	0.10	Закрепление отсутствует
721	45784.09	255578.41	Аналитический метод	0.10	Закрепление отсутствует
722	45790.08	255590.84	Аналитический метод	0.10	Закрепление отсутствует

## 2. Сведения о характерных точках границ объекта

Обозначение характерных точек границ	Координаты, м		Метод определения координат характерной точки	Средняя квадратическая погрешность положения характерной точки (M <sub>t</sub> ), м	Описание обозначения точки на местности (при наличии)
	X	Y			
1	2	3	4	5	6
723	45794.94	255592.65	Аналитический метод	0.10	Закрепление отсутствует
724	45796.59	255589.69	Аналитический метод	0.10	Закрепление отсутствует
725	45801.09	255588.06	Аналитический метод	0.10	Закрепление отсутствует
726	45813.33	255583.74	Аналитический метод	0.10	Закрепление отсутствует
727	45817.25	255592.61	Аналитический метод	0.10	Закрепление отсутствует
728	45823.29	255606.45	Аналитический метод	0.10	Закрепление отсутствует
729	45826.49	255615.20	Аналитический метод	0.10	Закрепление отсутствует
730	45820.52	255631.20	Аналитический метод	0.10	Закрепление отсутствует
731	45825.19	255633.79	Аналитический метод	0.10	Закрепление отсутствует
732	45830.73	255636.88	Аналитический метод	0.10	Закрепление отсутствует
733	45839.23	255678.41	Аналитический метод	0.10	Закрепление отсутствует
734	45809.11	255687.37	Аналитический метод	0.10	Закрепление отсутствует
735	45804.22	255782.91	Аналитический метод	0.10	Закрепление отсутствует
736	45803.83	255790.26	Аналитический метод	0.10	Закрепление отсутствует
737	45803.65	255793.76	Аналитический метод	0.10	Закрепление отсутствует
738	45799.37	255831.18	Аналитический метод	0.10	Закрепление отсутствует
739	45796.42	255859.85	Аналитический метод	0.10	Закрепление отсутствует
740	45788.54	255936.44	Аналитический метод	0.10	Закрепление отсутствует
741	45782.27	256011.48	Аналитический метод	0.10	Закрепление отсутствует
742	45780.08	256033.08	Аналитический метод	0.10	Закрепление отсутствует
743	45779.23	256041.47	Аналитический метод	0.10	Закрепление отсутствует
744	45770.74	256109.68	Аналитический метод	0.10	Закрепление отсутствует
745	45769.76	256135.54	Аналитический метод	0.10	Закрепление отсутствует
746	45768.78	256161.40	Аналитический метод	0.10	Закрепление отсутствует
747	45765.65	256203.67	Аналитический метод	0.10	Закрепление отсутствует

## 2. Сведения о характерных точках границ объекта

Обозначение характерных точек границ	Координаты, м		Метод определения координат характерной точки	Средняя квадратическая погрешность положения характерной точки (M <sub>t</sub> ), м	Описание обозначения точки на местности (при наличии)
	X	Y			
1	2	3	4	5	6
748	45762.80	256221.55	Аналитический метод	0.10	Закрепление отсутствует
749	45762.08	256226.01	Аналитический метод	0.10	Закрепление отсутствует
750	45762.27	256233.65	Аналитический метод	0.10	Закрепление отсутствует
751	45763.18	256269.53	Аналитический метод	0.10	Закрепление отсутствует
752	45760.92	256309.43	Аналитический метод	0.10	Закрепление отсутствует
753	45756.23	256343.41	Аналитический метод	0.10	Закрепление отсутствует
754	45752.53	256373.95	Аналитический метод	0.10	Закрепление отсутствует
755	45747.59	256432.98	Аналитический метод	0.10	Закрепление отсутствует
756	45746.01	256471.98	Аналитический метод	0.10	Закрепление отсутствует
757	45742.97	256507.79	Аналитический метод	0.10	Закрепление отсутствует
758	45739.99	256544.45	Аналитический метод	0.10	Закрепление отсутствует
759	45737.75	256564.31	Аналитический метод	0.10	Закрепление отсутствует
760	45730.71	256626.72	Аналитический метод	0.10	Закрепление отсутствует
761	45728.23	256644.00	Аналитический метод	0.10	Закрепление отсутствует
762	45728.47	256650.16	Аналитический метод	0.10	Закрепление отсутствует
763	45726.43	256662.98	Аналитический метод	0.10	Закрепление отсутствует
764	45725.72	256667.49	Аналитический метод	0.10	Закрепление отсутствует
765	45725.39	256670.98	Аналитический метод	0.10	Закрепление отсутствует
766	45724.73	256681.69	Аналитический метод	0.10	Закрепление отсутствует
767	45723.54	256691.73	Аналитический метод	0.10	Закрепление отсутствует
768	45722.10	256700.27	Аналитический метод	0.10	Закрепление отсутствует
769	45718.78	256720.04	Аналитический метод	0.10	Закрепление отсутствует
770	45717.92	256728.79	Аналитический метод	0.10	Закрепление отсутствует
771	45716.42	256758.90	Аналитический метод	0.10	Закрепление отсутствует
772	45716.35	256771.54	Аналитический метод	0.10	Закрепление отсутствует

## 2. Сведения о характерных точках границ объекта

Обозначение характерных точек границ	Координаты, м		Метод определения координат характерной точки	Средняя квадратическая погрешность положения характерной точки (M <sub>t</sub> ), м	Описание обозначения точки на местности (при наличии)
	X	Y			
1	2	3	4	5	6
773	45716.34	256772.72	Аналитический метод	0.10	Закрепление отсутствует
774	45716.31	256779.35	Аналитический метод	0.10	Закрепление отсутствует
775	45716.26	256787.60	Аналитический метод	0.10	Закрепление отсутствует
776	45716.68	256801.86	Аналитический метод	0.10	Закрепление отсутствует
777	45715.58	256801.95	Аналитический метод	0.10	Закрепление отсутствует
778	45709.28	256802.44	Аналитический метод	0.10	Закрепление отсутствует
779	45705.47	256802.92	Аналитический метод	0.10	Закрепление отсутствует
780	45683.81	256805.65	Аналитический метод	0.10	Закрепление отсутствует
781	45682.47	256805.82	Аналитический метод	0.10	Закрепление отсутствует
782	45683.94	256825.23	Аналитический метод	0.10	Закрепление отсутствует
783	45691.44	256851.32	Аналитический метод	0.10	Закрепление отсутствует
784	45692.59	256857.33	Аналитический метод	0.10	Закрепление отсутствует
785	45697.56	256870.86	Аналитический метод	0.10	Закрепление отсутствует
786	45700.59	256870.26	Аналитический метод	0.10	Закрепление отсутствует
787	45699.86	256896.02	Аналитический метод	0.10	Закрепление отсутствует
788	45699.60	256905.09	Аналитический метод	0.10	Закрепление отсутствует
789	45703.76	256909.70	Аналитический метод	0.10	Закрепление отсутствует
790	45706.59	256912.86	Аналитический метод	0.10	Закрепление отсутствует
791	45693.46	256925.99	Аналитический метод	0.10	Закрепление отсутствует
792	45683.18	256936.30	Аналитический метод	0.10	Закрепление отсутствует
793	45678.44	256947.37	Аналитический метод	0.10	Закрепление отсутствует
794	45678.85	256952.45	Аналитический метод	0.10	Закрепление отсутствует
795	45680.53	256956.85	Аналитический метод	0.10	Закрепление отсутствует
796	45691.15	256973.55	Аналитический метод	0.10	Закрепление отсутствует
797	45713.31	256996.75	Аналитический метод	0.10	Закрепление отсутствует

## 2. Сведения о характерных точках границ объекта

Обозначение характерных точек границ	Координаты, м		Метод определения координат характерной точки	Средняя квадратическая погрешность положения характерной точки (M <sub>t</sub> ), м	Описание обозначения точки на местности (при наличии)
	X	Y			
1	2	3	4	5	6
798	45712.21	256997.95	Аналитический метод	0.10	Закрепление отсутствует
799	45711.65	256998.57	Аналитический метод	0.10	Закрепление отсутствует
800	45737.92	257020.51	Аналитический метод	0.10	Закрепление отсутствует
801	45738.99	257019.06	Аналитический метод	0.10	Закрепление отсутствует
802	45739.50	257018.37	Аналитический метод	0.10	Закрепление отсутствует
803	45753.45	257028.20	Аналитический метод	0.10	Закрепление отсутствует
804	45771.42	257044.58	Аналитический метод	0.10	Закрепление отсутствует
805	45775.06	257047.83	Аналитический метод	0.10	Закрепление отсутствует
806	45786.14	257056.77	Аналитический метод	0.10	Закрепление отсутствует
807	45790.40	257060.31	Аналитический метод	0.10	Закрепление отсутствует
808	45800.94	257067.82	Аналитический метод	0.10	Закрепление отсутствует
809	45807.82	257073.82	Аналитический метод	0.10	Закрепление отсутствует
810	45830.20	257093.49	Аналитический метод	0.10	Закрепление отсутствует
811	45835.87	257099.80	Аналитический метод	0.10	Закрепление отсутствует
812	45857.94	257122.19	Аналитический метод	0.10	Закрепление отсутствует
813	45870.32	257131.98	Аналитический метод	0.10	Закрепление отсутствует
814	45882.71	257141.77	Аналитический метод	0.10	Закрепление отсутствует
815	45909.85	257166.95	Аналитический метод	0.10	Закрепление отсутствует
816	45936.78	257192.22	Аналитический метод	0.10	Закрепление отсутствует
817	45953.73	257208.13	Аналитический метод	0.10	Закрепление отсутствует
818	45965.65	257220.66	Аналитический метод	0.10	Закрепление отсутствует
819	45973.59	257213.71	Аналитический метод	0.10	Закрепление отсутствует
820	45980.98	257207.47	Аналитический метод	0.10	Закрепление отсутствует
821	45992.88	257220.37	Аналитический метод	0.10	Закрепление отсутствует
822	45999.40	257227.80	Аналитический метод	0.10	Закрепление отсутствует



## 2. Сведения о характерных точках границ объекта

Обозначение характерных точек границ	Координаты, м		Метод определения координат характерной точки	Средняя квадратическая погрешность положения характерной точки (M <sub>t</sub> ), м	Описание обозначения точки на местности (при наличии)
	X	Y			
1	2	3	4	5	6
823	45990.05	257236.67	Аналитический метод	0.10	Закрепление отсутствует
824	45985.04	257241.33	Аналитический метод	0.10	Закрепление отсутствует
825	45988.27	257245.14	Аналитический метод	0.10	Закрепление отсутствует
826	46011.32	257272.32	Аналитический метод	0.10	Закрепление отсутствует
827	46013.44	257276.19	Аналитический метод	0.10	Закрепление отсутствует
828	46016.98	257276.09	Аналитический метод	0.10	Закрепление отсутствует
829	46032.39	257275.68	Аналитический метод	0.10	Закрепление отсутствует
830	46034.16	257310.28	Аналитический метод	0.10	Закрепление отсутствует
831	46034.61	257319.06	Аналитический метод	0.10	Закрепление отсутствует
832	46042.80	257351.58	Аналитический метод	0.10	Закрепление отсутствует
833	46046.54	257369.56	Аналитический метод	0.10	Закрепление отсутствует
834	46048.88	257402.99	Аналитический метод	0.10	Закрепление отсутствует
835	46052.42	257422.10	Аналитический метод	0.10	Закрепление отсутствует
836	46062.49	257465.61	Аналитический метод	0.10	Закрепление отсутствует
837	46068.93	257493.48	Аналитический метод	0.10	Закрепление отсутствует
838	46069.34	257496.10	Аналитический метод	0.10	Закрепление отсутствует
839	46075.17	257533.52	Аналитический метод	0.10	Закрепление отсутствует
840	46084.39	257581.32	Аналитический метод	0.10	Закрепление отсутствует
841	46093.61	257629.12	Аналитический метод	0.10	Закрепление отсутствует
842	46097.46	257656.24	Аналитический метод	0.10	Закрепление отсутствует
843	46106.55	257691.73	Аналитический метод	0.10	Закрепление отсутствует
844	46114.36	257712.74	Аналитический метод	0.10	Закрепление отсутствует
845	46127.60	257735.77	Аналитический метод	0.10	Закрепление отсутствует
846	46143.00	257773.19	Аналитический метод	0.10	Закрепление отсутствует
847	46162.72	257807.46	Аналитический метод	0.10	Закрепление отсутствует

## 2. Сведения о характерных точках границ объекта

Обозначение характерных точек границ	Координаты, м		Метод определения координат характерной точки	Средняя квадратическая погрешность положения характерной точки (M <sub>t</sub> ), м	Описание обозначения точки на местности (при наличии)
	X	Y			
1	2	3	4	5	6
848	46173.43	257829.94	Аналитический метод	0.10	Закрепление отсутствует
849	46185.12	257854.48	Аналитический метод	0.10	Закрепление отсутствует
850	46187.60	257859.69	Аналитический метод	0.10	Закрепление отсутствует
851	46190.42	257865.02	Аналитический метод	0.10	Закрепление отсутствует
852	46205.35	257893.29	Аналитический метод	0.10	Закрепление отсутствует
853	46226.69	257933.69	Аналитический метод	0.10	Закрепление отсутствует
854	46237.76	257958.18	Аналитический метод	0.10	Закрепление отсутствует
855	46247.83	257975.33	Аналитический метод	0.10	Закрепление отсутствует
856	46264.41	258010.85	Аналитический метод	0.10	Закрепление отсутствует
857	46283.50	258046.70	Аналитический метод	0.10	Закрепление отсутствует
858	46302.14	258084.31	Аналитический метод	0.10	Закрепление отсутствует
859	46310.36	258108.87	Аналитический метод	0.10	Закрепление отсутствует
860	46314.59	258143.14	Аналитический метод	0.10	Закрепление отсутствует
861	46313.72	258164.50	Аналитический метод	0.10	Закрепление отсутствует
862	46310.21	258182.88	Аналитический метод	0.10	Закрепление отсутствует
863	46306.26	258199.05	Аналитический метод	0.10	Закрепление отсутствует
864	46306.07	258199.81	Аналитический метод	0	Закрепление отсутствует
865	46299.74	258217.08	Аналитический метод	0	Закрепление отсутствует
866	46296.17	258234.08	Аналитический метод	0	Закрепление отсутствует
867	46294.95	258257.02	Аналитический метод	0	Закрепление отсутствует
868	46295.62	258256.95	Аналитический метод	0	Закрепление отсутствует
869	46295.52	258259.34	Аналитический метод	0.10	Закрепление отсутствует
870	46296.58	258274.55	Аналитический метод	0.10	Закрепление отсутствует
871	46298.45	258300.07	Аналитический метод	0.10	Закрепление отсутствует
872	46300.37	258319.42	Аналитический метод	0.10	Закрепление отсутствует

## 2. Сведения о характерных точках границ объекта

Обозначение характерных точек границ	Координаты, м		Метод определения координат характерной точки	Средняя квадратическая погрешность положения характерной точки (M <sub>t</sub> ), м	Описание обозначения точки на местности (при наличии)
	X	Y			
1	2	3	4	5	6
873	46303.10	258344.89	Аналитический метод	0.10	Закрепление отсутствует
874	46306.27	258373.97	Аналитический метод	0.10	Закрепление отсутствует
875	46309.66	258393.57	Аналитический метод	0.10	Закрепление отсутствует
876	46313.55	258416.07	Аналитический метод	0.10	Закрепление отсутствует
877	46322.87	258448.71	Аналитический метод	0.10	Закрепление отсутствует
878	46328.44	258446.94	Аналитический метод	0.10	Закрепление отсутствует
879	46331.44	258446.00	Аналитический метод	0.10	Закрепление отсутствует
880	46342.15	258479.34	Аналитический метод	0.10	Закрепление отсутствует
881	46362.70	258472.50	Аналитический метод	0.10	Закрепление отсутствует
882	46369.27	258492.82	Аналитический метод	0.10	Закрепление отсутствует
883	46364.56	258499.20	Аналитический метод	0.10	Закрепление отсутствует
884	46359.51	258505.89	Аналитический метод	0.10	Закрепление отсутствует
885	46353.97	258515.85	Аналитический метод	0.10	Закрепление отсутствует
886	46380.35	258597.26	Аналитический метод	0.10	Закрепление отсутствует
887	46383.18	258606.00	Аналитический метод	0.10	Закрепление отсутствует
888	46422.91	258654.92	Аналитический метод	0.10	Закрепление отсутствует
889	46446.68	258679.69	Аналитический метод	0.10	Закрепление отсутствует
890	46477.61	258704.34	Аналитический метод	0.10	Закрепление отсутствует
891	46480.10	258706.42	Аналитический метод	0.10	Закрепление отсутствует
892	46486.19	258711.59	Аналитический метод	0.10	Закрепление отсутствует
893	46491.69	258716.38	Аналитический метод	0.10	Закрепление отсутствует
894	46530.78	258758.88	Аналитический метод	0.10	Закрепление отсутствует
895	46542.11	258767.39	Аналитический метод	0.10	Закрепление отсутствует
896	46548.88	258767.03	Аналитический метод	0.10	Закрепление отсутствует
897	46555.90	258766.66	Аналитический метод	0.10	Закрепление отсутствует

## 2. Сведения о характерных точках границ объекта

Обозначение характерных точек границ	Координаты, м		Метод определения координат характерной точки	Средняя квадратическая погрешность положения характерной точки (M <sub>t</sub> ), м	Описание обозначения точки на местности (при наличии)
	X	Y			
1	2	3	4	5	6
898	46560.47	258771.11	Аналитический метод	0.10	Закрепление отсутствует
899	46571.42	258792.85	Аналитический метод	0.10	Закрепление отсутствует
900	46571.98	258801.60	Аналитический метод	0.10	Закрепление отсутствует
901	46572.96	258816.84	Аналитический метод	0.10	Закрепление отсутствует
902	46573.95	258832.18	Аналитический метод	0.10	Закрепление отсутствует
903	46574.64	258842.90	Аналитический метод	0.10	Закрепление отсутствует
904	46575.79	258852.91	Аналитический метод	0.10	Закрепление отсутствует
905	46579.31	258883.62	Аналитический метод	0.10	Закрепление отсутствует
906	46586.68	258891.68	Аналитический метод	0.10	Закрепление отсутствует
907	46598.77	258898.30	Аналитический метод	0.10	Закрепление отсутствует
908	46666.48	258917.36	Аналитический метод	0.10	Закрепление отсутствует
909	46720.75	258936.42	Аналитический метод	0.10	Закрепление отсутствует
910	46724.60	258938.84	Аналитический метод	0.10	Закрепление отсутствует
911	46723.83	258941.26	Аналитический метод	0.10	Закрепление отсутствует
912	46734.40	258945.48	Аналитический метод	0.10	Закрепление отсутствует
913	46744.82	258955.06	Аналитический метод	0.10	Закрепление отсутствует
914	46762.18	258970.10	Аналитический метод	0.10	Закрепление отсутствует
915	46773.98	258968.02	Аналитический метод	0.10	Закрепление отсутствует
916	46791.80	258947.89	Аналитический метод	0.10	Закрепление отсутствует
917	46800.83	258941.41	Аналитический метод	0.10	Закрепление отсутствует
918	46823.37	258939.84	Аналитический метод	0.10	Закрепление отсутствует
919	46822.84	258937.97	Аналитический метод	0.10	Закрепление отсутствует
920	46822.59	258937.00	Аналитический метод	0.10	Закрепление отсутствует
921	46822.45	258936.02	Аналитический метод	0.10	Закрепление отсутствует
922	46820.09	258920.73	Аналитический метод	0.10	Закрепление отсутствует

## 2. Сведения о характерных точках границ объекта

Обозначение характерных точек границ	Координаты, м		Метод определения координат характерной точки	Средняя квадратическая погрешность положения характерной точки (M <sub>t</sub> ), м	Описание обозначения точки на местности (при наличии)
	X	Y			
1	2	3	4	5	6
923	46848.87	258922.27	Аналитический метод	0.10	Закрепление отсутствует
924	46849.17	258953.26	Аналитический метод	0.10	Закрепление отсутствует
925	46841.52	258951.36	Аналитический метод	0.10	Закрепление отсутствует
926	46835.60	258951.04	Аналитический метод	0.10	Закрепление отсутствует
927	46834.82	258950.98	Аналитический метод	0.10	Закрепление отсутствует
928	46833.73	258950.78	Аналитический метод	0.10	Закрепление отсутствует
929	46832.67	258950.47	Аналитический метод	0.10	Закрепление отсутствует
930	46831.64	258950.04	Аналитический метод	0.10	Закрепление отсутствует
931	46830.68	258949.50	Аналитический метод	0.10	Закрепление отсутствует
932	46830.08	258949.09	Аналитический метод	0.10	Закрепление отсутствует
933	46806.87	258952.40	Аналитический метод	0.10	Закрепление отсутствует
934	46802.82	258953.29	Аналитический метод	0.10	Закрепление отсутствует
935	46779.83	258974.39	Аналитический метод	0.10	Закрепление отсутствует
936	46774.97	258976.91	Аналитический метод	0.10	Закрепление отсутствует
937	46770.22	258980.74	Аналитический метод	0.10	Закрепление отсутствует
938	46770.00	258980.92	Аналитический метод	0.10	Закрепление отсутствует
939	46764.84	258983.08	Аналитический метод	0.10	Закрепление отсутствует
940	46773.06	259002.70	Аналитический метод	0.10	Закрепление отсутствует
941	46788.45	259037.55	Аналитический метод	0.10	Закрепление отсутствует
942	46801.14	259085.85	Аналитический метод	0.10	Закрепление отсутствует
943	46806.94	259100.98	Аналитический метод	0.10	Закрепление отсутствует
944	46820.51	259114.56	Аналитический метод	0.10	Закрепление отсутствует
945	46833.18	259157.77	Аналитический метод	0.10	Закрепление отсутствует
946	46839.40	259156.01	Аналитический метод	0.10	Закрепление отсутствует
947	46856.58	259220.42	Аналитический метод	0.10	Закрепление отсутствует

## 2. Сведения о характерных точках границ объекта

Обозначение характерных точек границ	Координаты, м		Метод определения координат характерной точки	Средняя квадратическая погрешность положения характерной точки (M <sub>t</sub> ), м	Описание обозначения точки на местности (при наличии)
	X	Y			
1	2	3	4	5	6
948	46865.28	259257.54	Аналитический метод	0.10	Закрепление отсутствует
949	46873.23	259321.15	Аналитический метод	0.10	Закрепление отсутствует
950	46874.37	259338.02	Аналитический метод	0.10	Закрепление отсутствует
951	46874.26	259360.91	Аналитический метод	0.10	Закрепление отсутствует
952	46874.19	259376.22	Аналитический метод	0.10	Закрепление отсутствует
953	46873.21	259386.73	Аналитический метод	0.10	Закрепление отсутствует
954	46868.88	259433.05	Аналитический метод	0.10	Закрепление отсутствует
955	46868.79	259438.25	Аналитический метод	0.10	Закрепление отсутствует
956	46870.13	259439.46	Аналитический метод	0.10	Закрепление отсутствует
957	46891.11	259458.36	Аналитический метод	0.10	Закрепление отсутствует
958	46891.11	259482.93	Аналитический метод	0.10	Закрепление отсутствует
959	46869.63	259497.62	Аналитический метод	0.10	Закрепление отсутствует
960	46860.45	259564.91	Аналитический метод	0.10	Закрепление отсутствует
961	46860.24	259566.40	Аналитический метод	0.10	Закрепление отсутствует
962	46858.99	259581.99	Аналитический метод	0.10	Закрепление отсутствует
963	46856.42	259613.98	Аналитический метод	0.10	Закрепление отсутствует
964	46854.36	259629.73	Аналитический метод	0.10	Закрепление отсутствует
965	46853.87	259633.44	Аналитический метод	0.10	Закрепление отсутствует
966	46854.16	259647.55	Аналитический метод	0.10	Закрепление отсутствует
967	46857.76	259664.41	Аналитический метод	0.10	Закрепление отсутствует
968	46859.21	259669.07	Аналитический метод	0.10	Закрепление отсутствует
969	46859.79	259671.58	Аналитический метод	0.10	Закрепление отсутствует
970	46860.26	259672.44	Аналитический метод	0.10	Закрепление отсутствует
971	46862.47	259679.55	Аналитический метод	0.10	Закрепление отсутствует
972	46853.57	259682.81	Аналитический метод	0.10	Закрепление отсутствует

## 2. Сведения о характерных точках границ объекта

Обозначение характерных точек границ	Координаты, м		Метод определения координат характерной точки	Средняя квадратическая погрешность положения характерной точки (M <sub>t</sub> ), м	Описание обозначения точки на местности (при наличии)
	X	Y			
1	2	3	4	5	6
973	46858.86	259694.98	Аналитический метод	0.10	Закрепление отсутствует
974	46874.56	259714.60	Аналитический метод	0.10	Закрепление отсутствует
975	46903.27	259747.41	Аналитический метод	0.10	Закрепление отсутствует
976	46955.23	259788.85	Аналитический метод	0.10	Закрепление отсутствует
977	46992.35	259831.37	Аналитический метод	0.10	Закрепление отсутствует
978	47018.66	259880.17	Аналитический метод	0.10	Закрепление отсутствует
979	47029.83	259898.35	Аналитический метод	0.10	Закрепление отсутствует
980	47032.60	259896.12	Аналитический метод	0.10	Закрепление отсутствует
981	47036.45	259899.13	Аналитический метод	0.10	Закрепление отсутствует
982	47050.65	259915.05	Аналитический метод	0.10	Закрепление отсутствует
983	47063.75	259923.56	Аналитический метод	0.10	Закрепление отсутствует
984	47098.79	259949.30	Аналитический метод	0.10	Закрепление отсутствует
985	47102.49	259951.94	Аналитический метод	0.10	Закрепление отсутствует
986	47128.88	259970.55	Аналитический метод	0.10	Закрепление отсутствует
987	47140.18	259980.83	Аналитический метод	0.10	Закрепление отсутствует
988	47152.21	259992.62	Аналитический метод	0.10	Закрепление отсутствует
989	47179.10	260032.64	Аналитический метод	0.10	Закрепление отсутствует
990	47200.12	260045.36	Аналитический метод	0.10	Закрепление отсутствует
991	47208.58	260051.50	Аналитический метод	0.10	Закрепление отсутствует
992	47212.67	260054.49	Аналитический метод	0.10	Закрепление отсутствует
993	47229.89	260069.82	Аналитический метод	0.10	Закрепление отсутствует
994	47253.59	260096.15	Аналитический метод	0.10	Закрепление отсутствует
995	47323.46	260152.39	Аналитический метод	0.10	Закрепление отсутствует
996	47330.10	260154.71	Аналитический метод	0.10	Закрепление отсутствует
997	47349.41	260161.48	Аналитический метод	0.10	Закрепление отсутствует

## 2. Сведения о характерных точках границ объекта

Обозначение характерных точек границ	Координаты, м		Метод определения координат характерной точки	Средняя квадратическая погрешность положения характерной точки (M <sub>t</sub> ), м	Описание обозначения точки на местности (при наличии)
	X	Y			
1	2	3	4	5	6
998	47411.29	260213.10	Аналитический метод	0.10	Закрепление отсутствует
999	47433.72	260234.21	Аналитический метод	0.10	Закрепление отсутствует
1000	47435.00	260235.42	Аналитический метод	0.10	Закрепление отсутствует
1001	47438.83	260237.51	Аналитический метод	0.10	Закрепление отсутствует
1002	47459.15	260248.87	Аналитический метод	0.10	Закрепление отсутствует
1003	47482.06	260264.48	Аналитический метод	0.10	Закрепление отсутствует
1004	47497.42	260274.94	Аналитический метод	0.10	Закрепление отсутствует
1005	47531.95	260297.21	Аналитический метод	0.10	Закрепление отсутствует
1006	47613.14	260348.40	Аналитический метод	0.10	Закрепление отсутствует
1007	47676.67	260388.46	Аналитический метод	0.10	Закрепление отсутствует
1008	47809.85	260466.93	Аналитический метод	0.10	Закрепление отсутствует
1009	47857.05	260506.63	Аналитический метод	0.10	Закрепление отсутствует
1010	47883.24	260530.05	Аналитический метод	0.10	Закрепление отсутствует
1011	47897.55	260540.84	Аналитический метод	0.10	Закрепление отсутствует
1012	47903.27	260545.14	Аналитический метод	0.10	Закрепление отсутствует
1013	47926.84	260563.09	Аналитический метод	0.10	Закрепление отсутствует
1014	47938.34	260573.85	Аналитический метод	0.10	Закрепление отсутствует
1015	47954.67	260590.41	Аналитический метод	0.10	Закрепление отсутствует
1016	47977.71	260620.60	Аналитический метод	0.10	Закрепление отсутствует
1017	48008.40	260646.41	Аналитический метод	0.10	Закрепление отсутствует
1018	48013.95	260652.49	Аналитический метод	0.10	Закрепление отсутствует
1019	48040.74	260699.48	Аналитический метод	0.10	Закрепление отсутствует
1020	48048.74	260710.46	Аналитический метод	0.10	Закрепление отсутствует
1021	48053.70	260717.23	Аналитический метод	0.10	Закрепление отсутствует
1022	48053.81	260718.45	Аналитический метод	0.10	Закрепление отсутствует



## 2. Сведения о характерных точках границ объекта

Обозначение характерных точек границ	Координаты, м		Метод определения координат характерной точки	Средняя квадратическая погрешность положения характерной точки (M <sub>t</sub> ), м	Описание обозначения точки на местности (при наличии)
	X	Y			
1	2	3	4	5	6
1023	48054.63	260718.38	Аналитический метод	0.10	Закрепление отсутствует
1024	48059.08	260723.87	Аналитический метод	0.10	Закрепление отсутствует
1025	48063.76	260729.67	Аналитический метод	0.10	Закрепление отсутствует
1026	48078.88	260752.11	Аналитический метод	0.10	Закрепление отсутствует
1027	48080.08	260753.72	Аналитический метод	0.10	Закрепление отсутствует
1028	48082.93	260757.55	Аналитический метод	0.10	Закрепление отсутствует
1029	48085.43	260761.31	Аналитический метод	0.10	Закрепление отсутствует
1030	48119.92	260812.97	Аналитический метод	0.10	Закрепление отсутствует
1031	48120.05	260813.22	Аналитический метод	0.10	Закрепление отсутствует
1032	48130.35	260832.22	Аналитический метод	0.10	Закрепление отсутствует
1033	48134.98	260842.32	Аналитический метод	0.10	Закрепление отсутствует
1034	48139.08	260851.27	Аналитический метод	0.10	Закрепление отсутствует
1035	48163.81	260880.04	Аналитический метод	0.10	Закрепление отсутствует
1036	48168.18	260882.39	Аналитический метод	0.10	Закрепление отсутствует
1037	48182.79	260897.02	Аналитический метод	0.10	Закрепление отсутствует
1038	48189.55	260905.25	Аналитический метод	0.10	Закрепление отсутствует
1039	48204.08	260917.00	Аналитический метод	0.10	Закрепление отсутствует
1040	48210.64	260922.31	Аналитический метод	0.10	Закрепление отсутствует
1041	48216.94	260926.16	Аналитический метод	0.10	Закрепление отсутствует
1042	48217.93	260924.33	Аналитический метод	0.10	Закрепление отсутствует
1043	48219.53	260921.50	Аналитический метод	0.10	Закрепление отсутствует
1044	48234.14	260930.72	Аналитический метод	0.10	Закрепление отсутствует
1045	48233.08	260933.05	Аналитический метод	0.10	Закрепление отсутствует
1046	48232.22	260934.92	Аналитический метод	0.10	Закрепление отсутствует
1047	48270.82	260956.27	Аналитический метод	0.10	Закрепление отсутствует

## 2. Сведения о характерных точках границ объекта

Обозначение характерных точек границ	Координаты, м		Метод определения координат характерной точки	Средняя квадратическая погрешность положения характерной точки (Mf), м	Описание обозначения точки на местности (при наличии)
	X	Y			
1	2	3	4	5	6
1048	48283.85	260961.74	Аналитический метод	0.10	Закрепление отсутствует
1049	48292.97	260965.59	Аналитический метод	0.10	Закрепление отсутствует
1050	48309.53	260969.17	Аналитический метод	0.10	Закрепление отсутствует
1051	48327.46	260974.42	Аналитический метод	0.10	Закрепление отсутствует
1052	48338.51	260977.95	Аналитический метод	0.10	Закрепление отсутствует
1	48347.98	260980.97	Аналитический метод	0.10	Закрепление отсутствует

## 3. Сведения о характерных точках части (частей) границы объекта

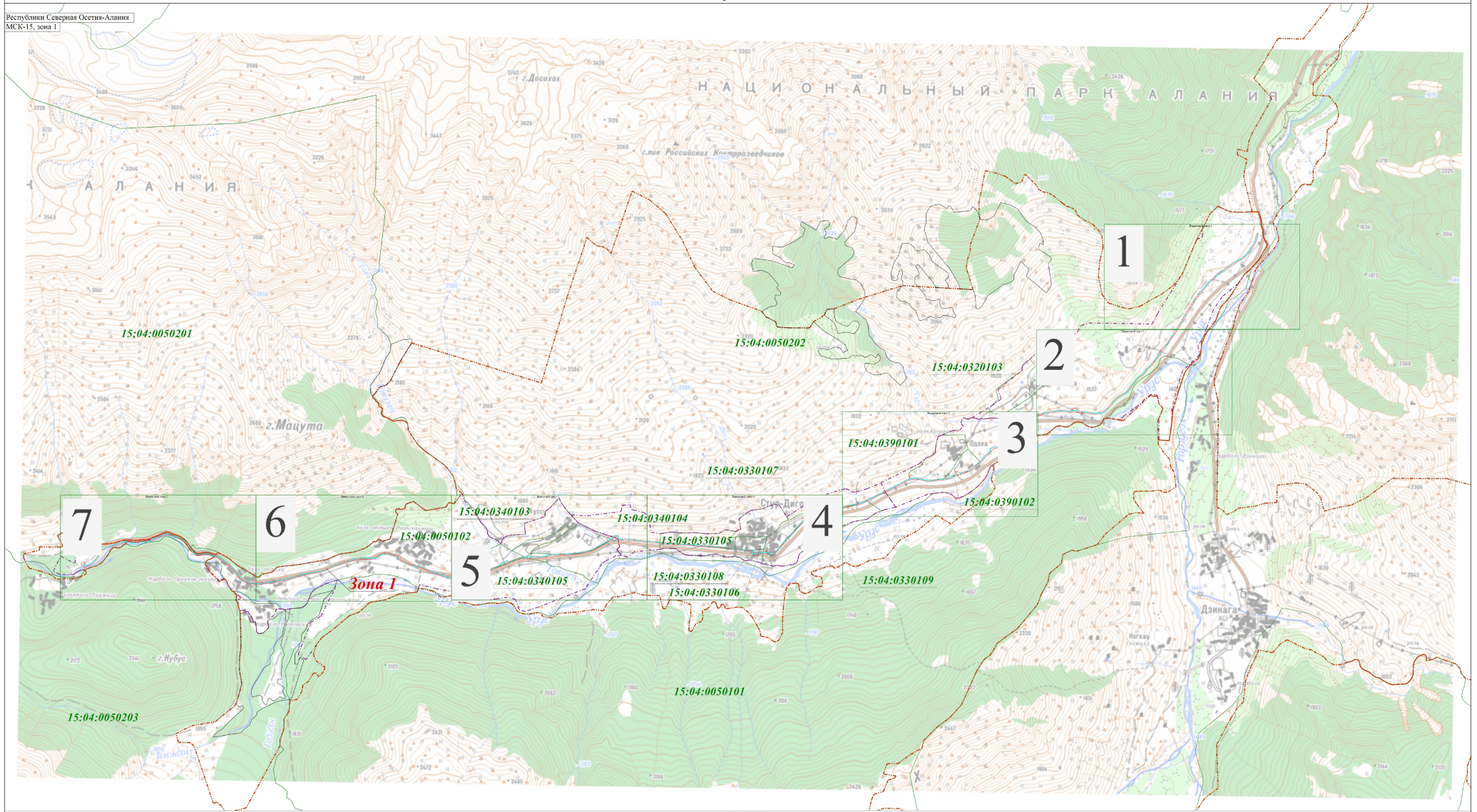
Обозначение характерных точек части границы	Координаты, м		Метод определения координат характерной точки	Средняя квадратическая погрешность положения характерной точки (Mf), м	Описание обозначения точки на местности (при наличии)
	X	Y			
1	2	3	4	5	6
-	-	-	-	-	-





План границ объекта

Республика Северная Осетия-Алания  
МСК-15, зона 1



Масштаб 1:15000

Условные обозначения:

- 1 - Область и номер выносного листа
- **Зона 1** - Зона публичного сервитута линейного объекта «Газопровод межселоский от с.Диннага до с. Ком Арт Ирафского района Республики Северная Осетия-Алания»
- - - - Проектные границы публичного сервитута
- - - - Проектное местоположение линейного объекта «Газопровод межселоский от с.Диннага до с. Ком Арт Ирафского района Республики Северная Осетия-Алания»
- - - - Граница муниципального образования
- - - - Граница населенного пункта
- - - - Граница кадастрового квартала
- 15:04:0050202 - Номер кадастрового квартала

Подпись \_\_\_\_\_

Дата " \_\_\_\_ " \_\_\_\_ г.

Место для оттиска печати (при наличии) лица, составившего описание местоположения границ объекта



План границ объекта

Выносной лист 1

МСК-15, зона 1



**Муниципальное образование  
Стур-Дигорское сельское поселение Ирафского района  
Республики Северная Осетия-Алания**

Условные обозначения:

- - - - - Зона 1 - Зона публичного сервитута линейного объекта "Газопровод межселосский от с.Диннага до с. Ком Арт Ирафского района Республики Северная Осетия-Алания"
- - - - - - Проектные границы публичного сервитута
- - Характерная точка границы публичного сервитута
- 1 - Номер характерной точки границы публичного сервитута
- - - - - - Проектное местоположение линейного объекта «Газопровод межселосский от с.Диннага до с. Ком Арт Ирафского района Республики Северная Осетия-Алания»
- 15:04:0050202 - Кадастровый номер земельного участка (номер контура)
- - - - - - Граница муниципального образования
- - - - - - Граница населенного пункта
- - - - - - Граница кадастрового квартала
- 15:04:0050202 - Номер кадастрового квартала
- - - - - - Границы земельных участков, сведения о которых содержится в ЕГРН

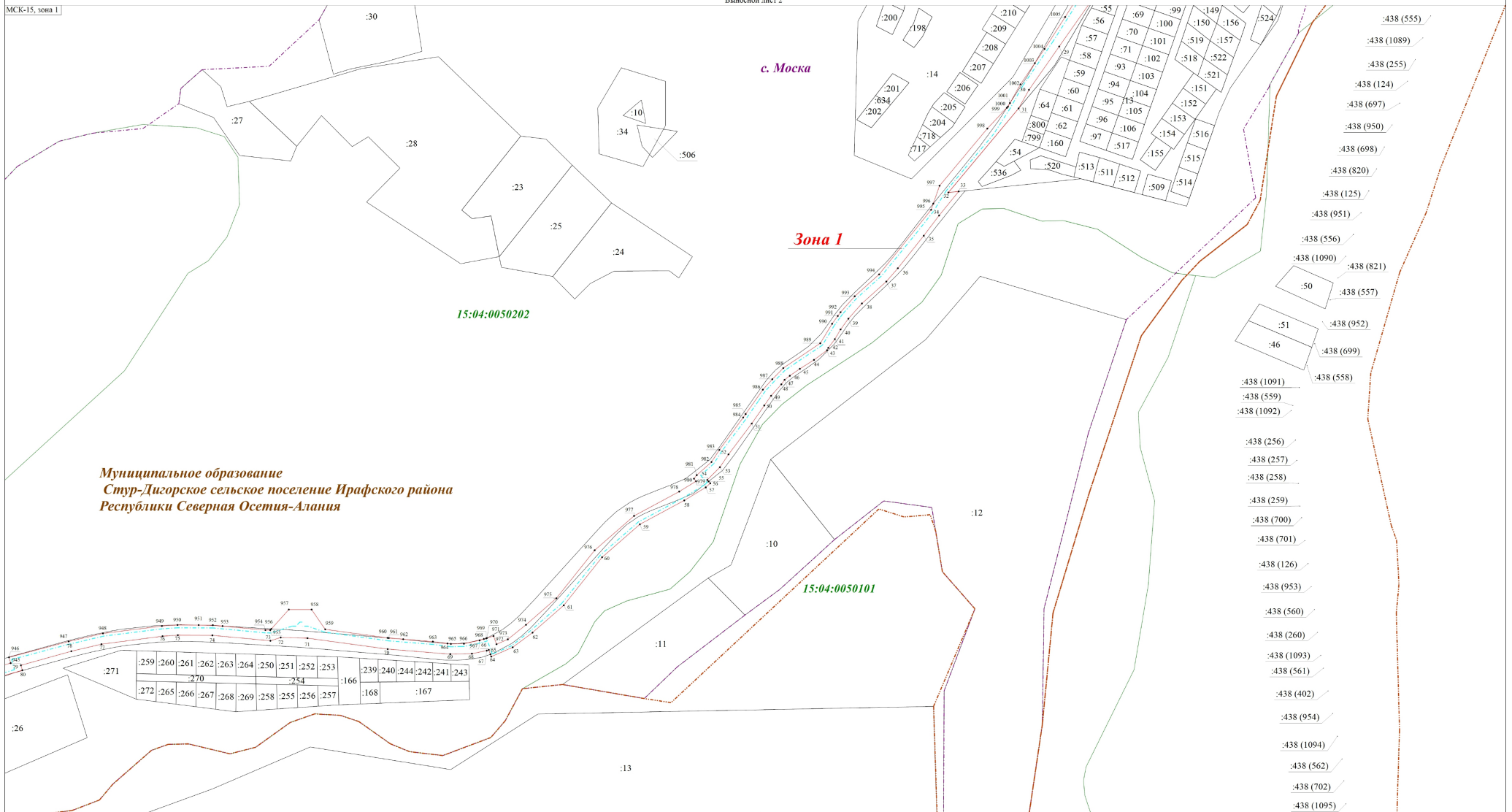
Подпись \_\_\_\_\_

Дата " \_\_\_\_ " \_\_\_\_\_ г.

Место для печати печати (при наличии) лица, составившего описание местоположения границ объекта

План границ объекта  
Выносной лист 2

МСК-15, зона 1



Муниципальное образование  
Стур-Дигорское сельское поселение Ирафского района  
Республики Северная Осетия-Алания

15:04:0050202

Зона 1

15:04:0050101

- 438 (555)
- 438 (1089)
- 438 (255)
- 438 (124)
- 438 (697)
- 438 (950)
- 438 (698)
- 438 (820)
- 438 (125)
- 438 (951)
- 438 (556)
- 438 (1090)
- 438 (821)
- 438 (557)
- 438 (952)
- 438 (699)
- 438 (558)
- 438 (1091)
- 438 (559)
- 438 (1092)
- 438 (256)
- 438 (257)
- 438 (258)
- 438 (259)
- 438 (700)
- 438 (701)
- 438 (126)
- 438 (953)
- 438 (560)
- 438 (260)
- 438 (1093)
- 438 (561)
- 438 (402)
- 438 (954)
- 438 (1094)
- 438 (562)
- 438 (702)
- 438 (1095)

Масштаб 1:2000

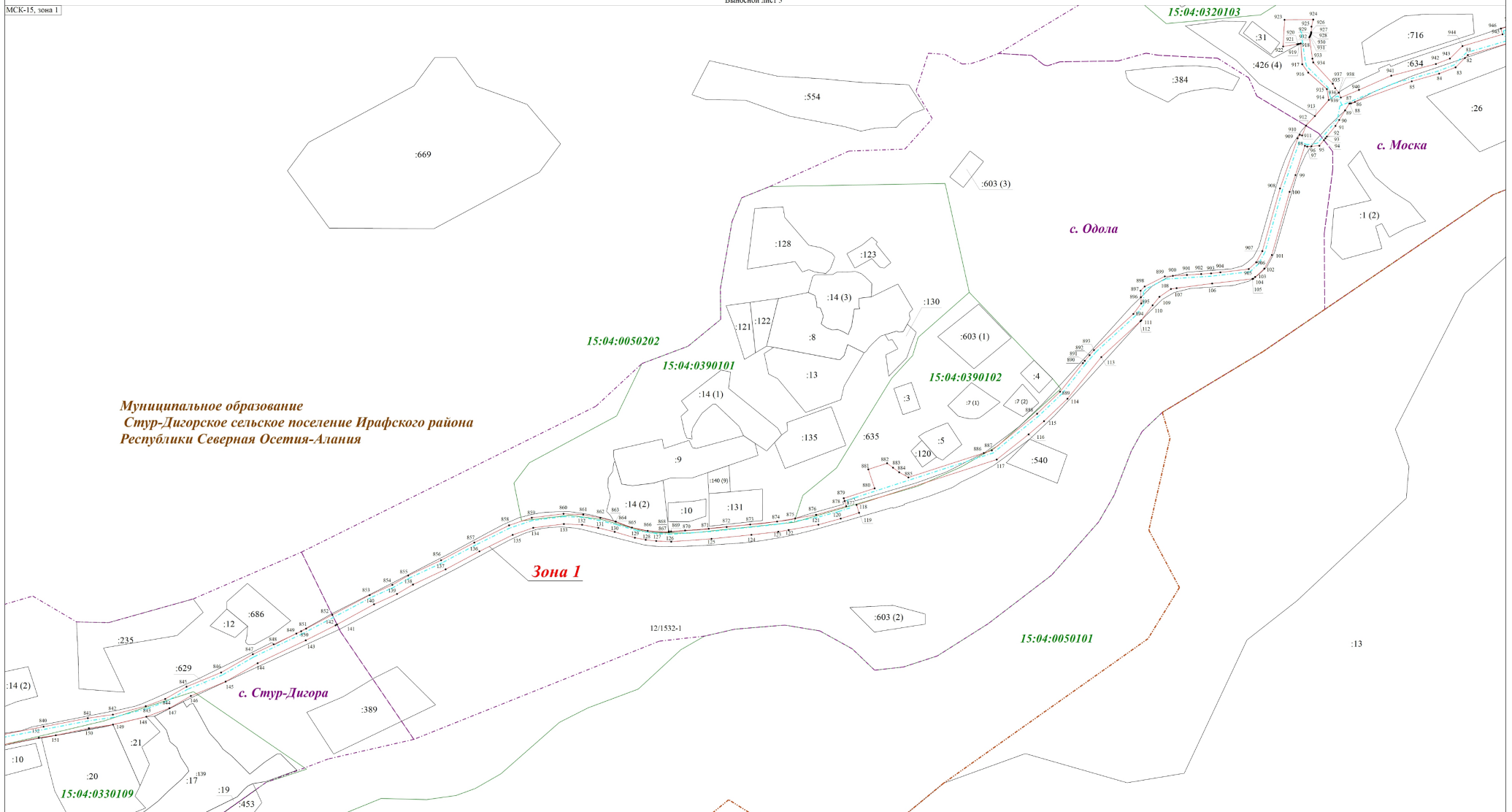
- Условные обозначения:
- Зона 1 - Зона публичного сервитута линейного объекта "Газопровод межселосовый от с.Динага до с. Ком Арт Ирафского района Республики Северная Осетия-Алания"
  - Проспектные границы публичного сервитута
  - - Характерная точка границы публичного сервитута
  - 1 - Номер характерной точки границы публичного сервитута
  - 15:04:0050202 - Проспектное местоположение линейного объекта «Газопровод межселосовый от с.Динага до с. Ком Арт Ирафского района Республики Северная Осетия-Алания»
  - 438 (124) - Кадастровый номер земельного участка (номер контура)

- Граница муниципального образования
- Граница населенного пункта
- Граница кадастрового квартала
- 15:04:0050202 - Номер кадастрового квартала
- Границы земельных участков, сведения о которых содержится в ЕГРН

Подпись \_\_\_\_\_

Дата " \_\_\_\_ " \_\_\_\_ г.

Место для печати печати (при наличии) лица, составившего описание местоположения границ объекта



Муниципальное образование  
Стур-Дигорское сельское поселение Ирафского района  
Республики Северная Осетия-Алания

**Зона 1**

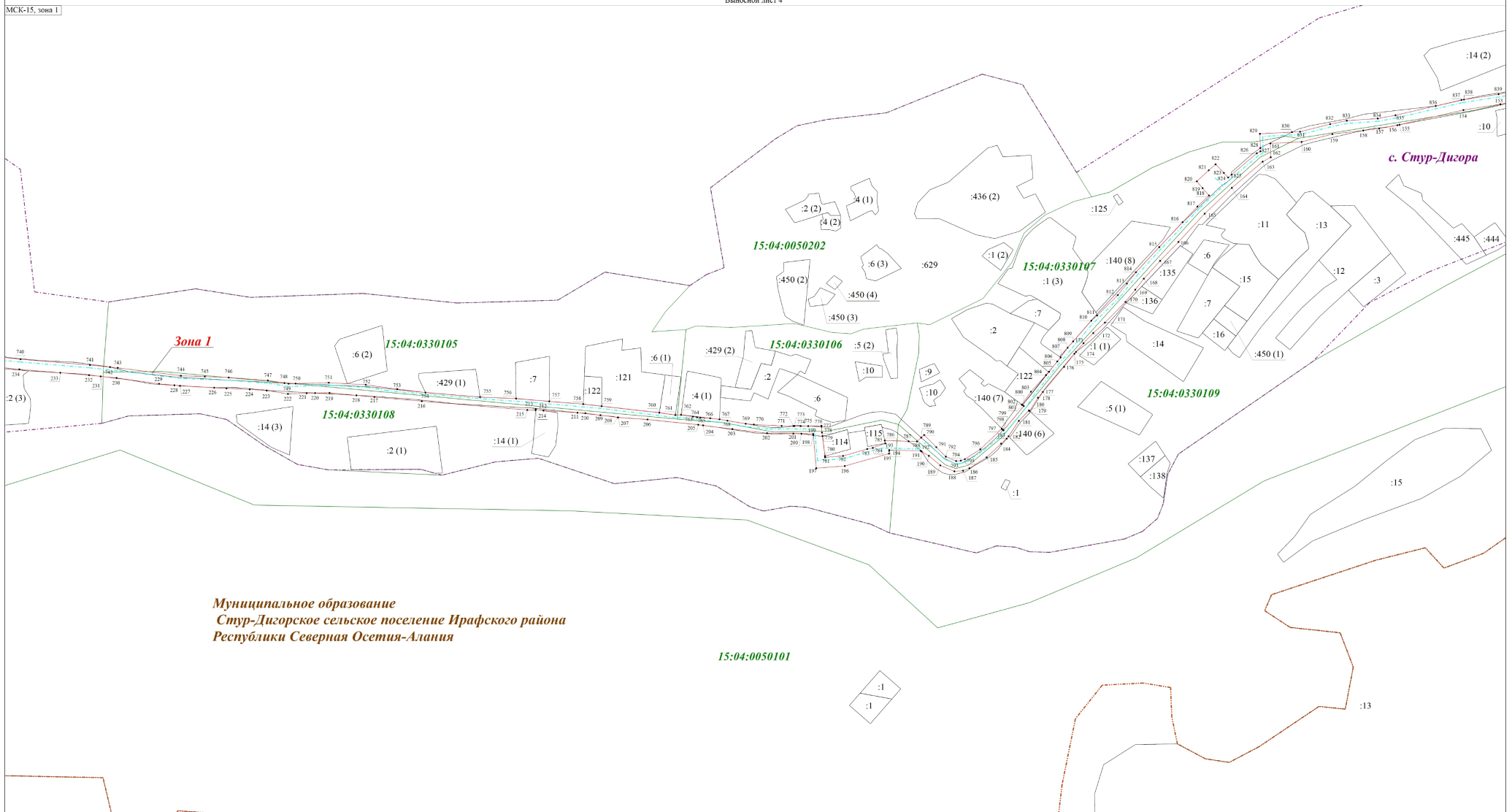
Масштаб 1:2000

- Условные обозначения:
- Зона 1** - Зона публичного сервитута линейного объекта "Газопровод межселословый от с.Дингага до с.Ком Арт Ирафского района Республики Северная Осетия-Алания"
  - Прокладные границы публичного сервитута
  - - Характерная точка границы публичного сервитута
  - 1 - Номер характерной точки границы публичного сервитута
  - Прокладное местоположение линейного объекта «Газопровод межселословый от с.Дингага до с.Ком Арт Ирафского района Республики Северная Осетия-Алания»
  - Кадастровый номер земельного участка (номер контура)

- Граница муниципального образования
- Граница населенного пункта
- Граница кадастрового квартала
- 15:04:0050202 - Номер кадастрового квартала
- Границы земельных участков, сведения о которых содержится в ЕГРН

Подпись \_\_\_\_\_

Дата " \_\_\_\_ " \_\_\_\_ г.



Муниципальное образование  
Стур-Дигорское сельское поселение Ирафского района  
Республики Северная Осетия-Алания

15:04:0050101

Масштаб 1:2000

- Условные обозначения:
- **Зона 1** - Зона публичного сервитута линейного объекта "Газопровод межселосский от с.Динага до с. Ком Арт Ирафского района Республики Северная Осетия-Алания"
  - - - - Проектные границы публичного сервитута
  - - Характерная точка границы публичного сервитута
  - 1 - Номер характерной точки границы публичного сервитута
  - - - - Проектное местоположение линейного объекта «Газопровод межселосский от с.Динага до с. Ком Арт Ирафского района Республики Северная Осетия-Алания»
  - :429(1) - Кадастровый номер земельного участка (номер контура)

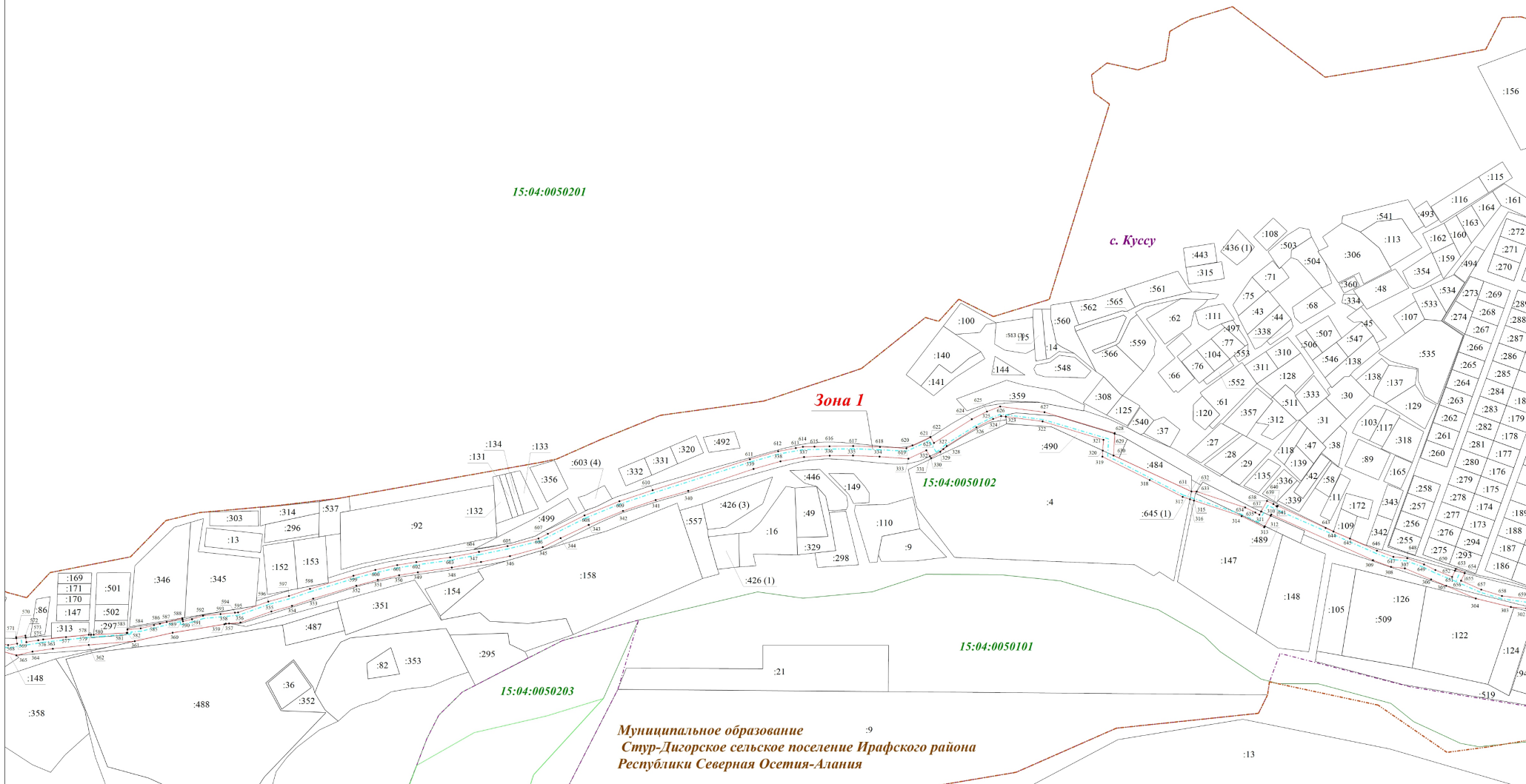
- - - - Граница муниципального образования
- - - - Граница населенного пункта
- - - - Граница кадастрового квартала
- 15:04:0050202 - Номер кадастрового квартала
- - - - Границы земельных участков, сведения о которых содержится в ЕГРН

Подпись \_\_\_\_\_

Дата "\_\_\_" \_\_\_\_ г.







Муниципальное образование  
Стур-Дигорское сельское поселение Ирафского района  
Республики Северная Осетия-Алания

Масштаб 1:2000

- Условные обозначения:
- Зона публичного сервитута линейного объекта "Газопровод межпоселковый от с.Диннага до с. Ком Арт Ирафского района Республики Северная Осетия-Алания"
  - Проектные границы публичного сервитута
  - Характерная точка границы публичного сервитута
  - 1 - Номер характерной точки границы публичного сервитута
  - - - - - Проектное местоположение линейного объекта «Газопровод межпоселковый от с.Диннага до с. Ком Арт Ирафского района Республики Северная Осетия-Алания»
  - - - - - Кадастровый номер земельного участка (номер контура)

- - - - - Граница муниципального образования
- - - - - Граница населенного пункта
- - - - - Граница кадастрового квартала
- 15:04:0050202 - Номер кадастрового квартала
- - - - - Границы земельных участков, сведения о которых содержится в ЕГРН

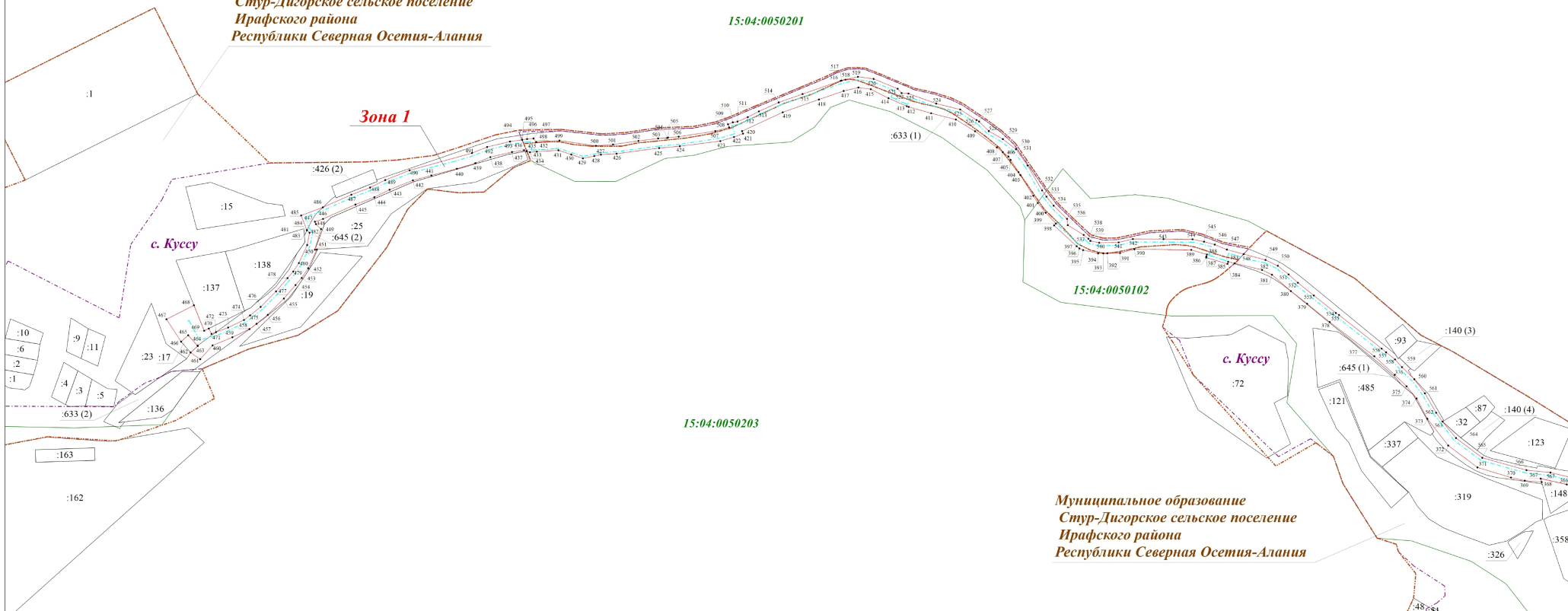
Подпись \_\_\_\_\_

Дата " \_\_\_\_ " \_\_\_\_ г.

Муниципальное образование  
Стур-Дигорское сельское поселение  
Ирафского района  
Республики Северная Осетия-Алания

15:04:0050201

Зона 1



15:04:0050203

Муниципальное образование  
Стур-Дигорское сельское поселение  
Ирафского района  
Республики Северная Осетия-Алания

Масштаб 1:2000

- Условные обозначения:
- **Зона 1** - Зона публичного сервитута линейного объекта "Газопровод межселосельный от с.Динага до с. Ком Арт Ирафского района Республики Северная Осетия-Алания"
  - - - - Проектные границы публичного сервитута
  - - Характерная точка границы публичного сервитута
  - 1 - Номер характерной точки границы публичного сервитута
  - - - - - Проектное местоположение линейного объекта «Газопровод межселосельный от с.Динага до с. Ком Арт Ирафского района Республики Северная Осетия-Алания»
  - :426 (2) - Кадастровый номер земельного участка (номер контура)

- - - - - - Граница муниципального образования
- - - - - - Граница населенного пункта
- - - - - - Граница кадастрового квартала
- 15:04:0050202 - Номер кадастрового квартала
- - - - - - Границы земельных участков, сведения о которых содержится в ЕГРН

Подпись \_\_\_\_\_

Дата " \_\_\_\_ " \_\_\_\_ г.